

PROVINCIA DI CAGLIARI
COMUNE DI VILLA S. PIETRO

PI.U.C.

PIANO URBANISTICO COMUNALE
 in adeguamento al P.P.R. e P.A.I.

IL SINDACO: Dott. M. Muntoni

All. alla delibera del C.C. N. del

STUDIO DI COMPATIBILITA' IDRAULICA
 (Art. 8 c.2 e artt. 24 e 25 delle NA del PAI)

DATA:
 Settembre 2011

UFFICIO DEL PIANO URBANISTICO COMUNALE

TITOLO DELLA TAVOLA:
ANALISI IDRAULICA DEL RETICOLO IDROGRAFICO
 UNIONE PAI VIGENTE STUDIO DI DETTAGLIO- COMPARTO VALLIVO

AGG.:

responsabile dell'UPUC
 coordinatore dell'UPUC
 assetto ambientale

AGG.:

V.A.S.
 assetto storico-culturale

TAV. N°:

PI09/b

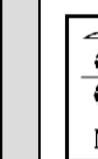
assetto insediativo
 studio compatibilità
 idrogeologica

SCALA:

cartografia
 M. Barrago
 F. Spada

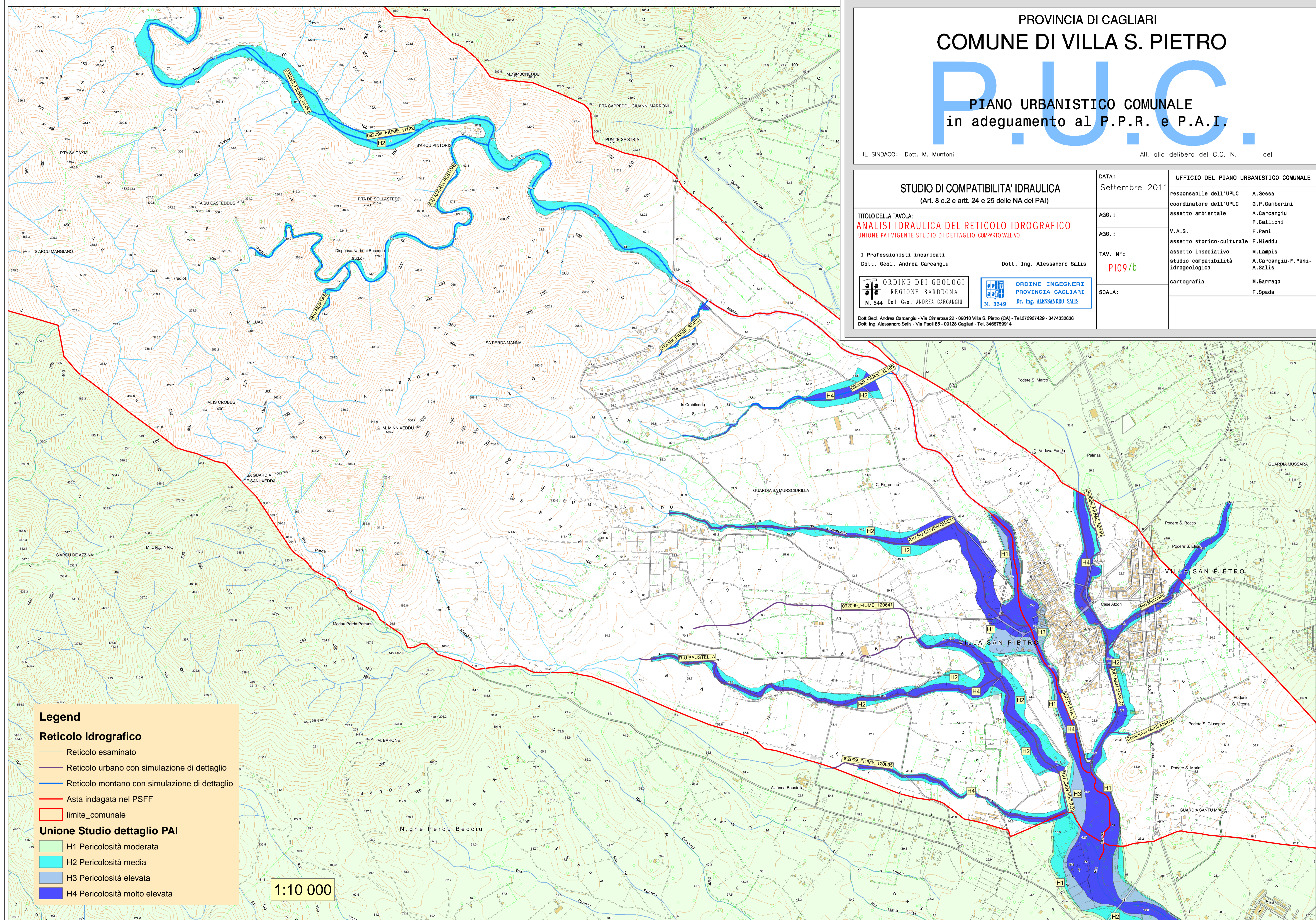
I Professionisti incaricati
 Dott. Geol. Andrea Carcangiu

Dott. Ing. Alessandro Salis

 **ORDINE DEI GEOLOGI**
 REGIONE SARDEGNA
 N. 544 Dott. Geol. ANDREA CARCANGIU






 **ORDINE INGEGNERI**
 PROVINCIA CAGLIARI
 N. 3349 Dr. Ing. ALESSANDRO SALIS

Dott. Geol. Andrea Carcangiu - Via Cimarosa 22 - 06010 Villa S. Pietro (CA) - Tel. 070907429 - 3474032606
 Dott. Ing. Alessandro Salis - Via Paoli 85 - 09128 Cagliari - Tel. 3466759914







Legend

Reticolo Idrografico

-  Reticolo esaminato
-  Reticolo urbano con simulazione di dettaglio
-  Reticolo montano con simulazione di dettaglio
-  Asta indagata nel PSFF
-  limite comunale

Unione Studio dettaglio PAI

-  H1 Pericolosità moderata
-  H2 Pericolosità media
-  H3 Pericolosità elevata
-  H4 Pericolosità molto elevata

1:10 000