

PROVINCIA DI CAGLIARI
COMUNE DI VILLA S. PIETRO

P.U.C.

PIANO URBANISTICO COMUNALE
 in adeguamento al P.P.R. e P.A.I.

IL SINDACO: Dott. M. Muntoni

All. alla delibera del C.C. N. del

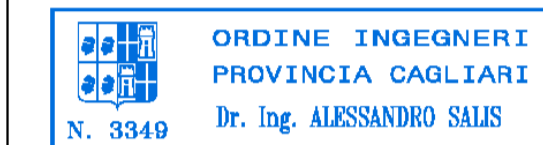
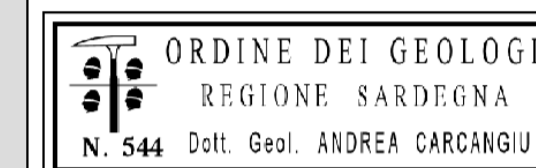
STUDIO DI COMPATIBILITA' IDRAULICA
 (Art. 8 c.2 e artt. 24 e 25 delle NA del PAI)

TITOLO DELLA TAVOLA:

P.A.I. VIGENTE

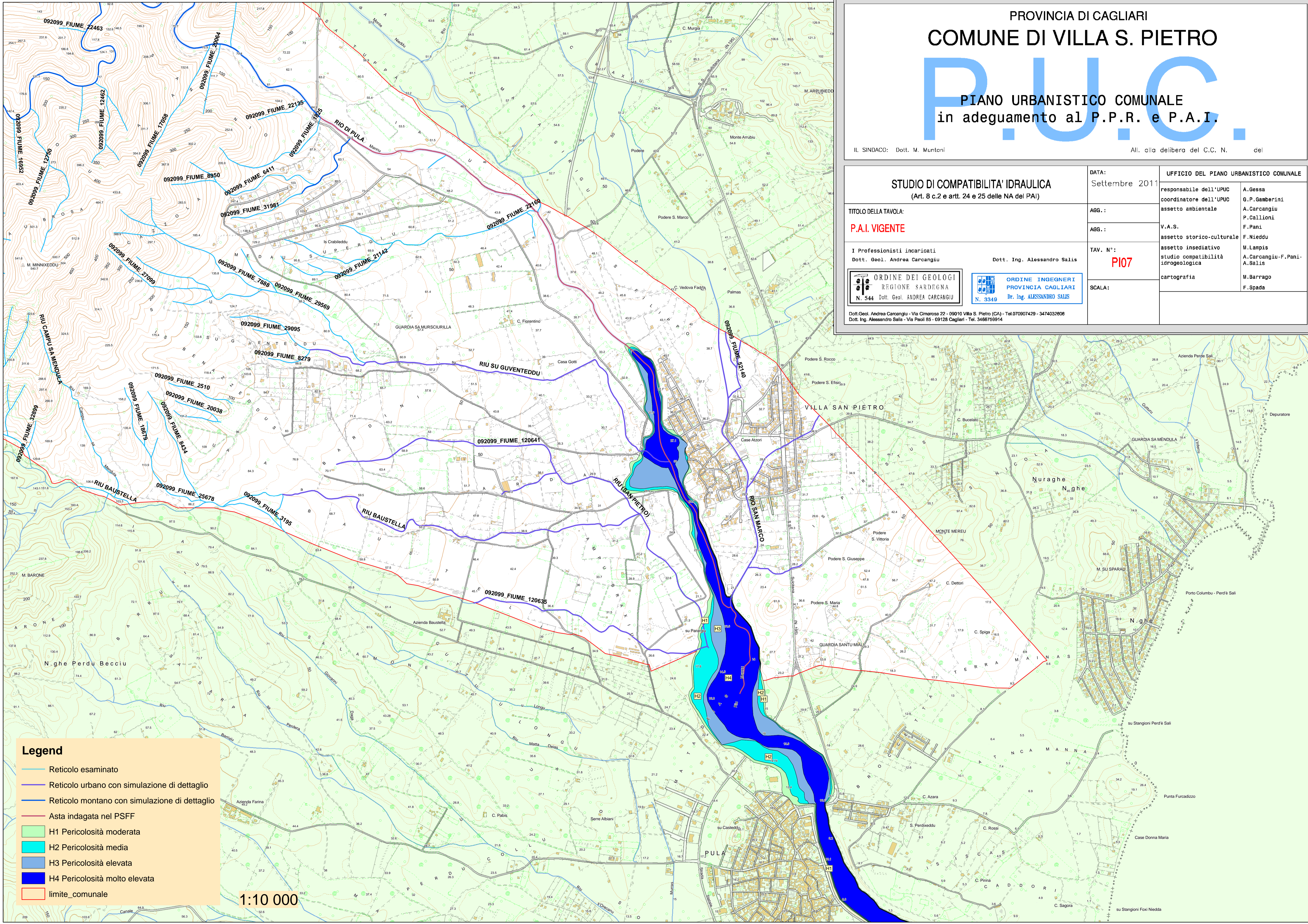
I Professionisti incaricati
 Dott. Geol. Andrea Carcangiu

Dott. Ing. Alessandro Salis



Dott. Geol. Andrea Carcangiu - Via Cimarosa 22 - 09010 Villa S. Pietro (CA) - Tel. 070907429 - 3474032806
 Dott. Ing. Alessandro Salis - Via Paoli 85 - 09128 Cagliari - Tel. 3466759914

DATA: Settembre 2011	UFFICIO DEL PIANO URBANISTICO COMUNALE
AGG.:	responsabile dell'UPUC A. Gessa
AGG.:	coordinatore dell'UPUC G.P. Gamberini
TAV. N°: PI07	assetto ambientale A. Carcangiu P. Callioni
SCALA:	V.A.S. F. Pani
	assetto storico-culturale F. Nieddu
	assetto insediativo M. Lampis
	studio compatibilità idrogeologica A. Carcangiu-F. Pani- A. Salis
	cartografia M. Barrago
	F. Spada



- Legend**
- Reticolo esaminato
 - Reticolo urbano con simulazione di dettaglio
 - Reticolo montano con simulazione di dettaglio
 - Asta indagata nel PSFF
 - H1 Pericolosità moderata
 - H2 Pericolosità media
 - H3 Pericolosità elevata
 - H4 Pericolosità molto elevata
 - limite comunale

1:10 000