

PROVINCIA DI CAGLIARI
COMUNE DI VILLA S. PIETRO

P.U.C.

PIANO URBANISTICO COMUNALE
 in adeguamento al P.P.R. e P.A.I.

IL SINDACO: Dott. M. Muntori

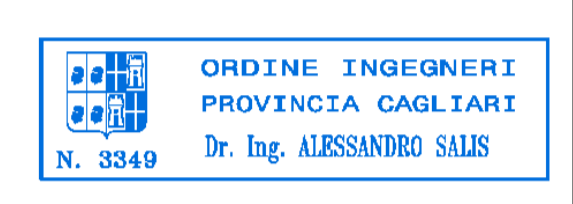
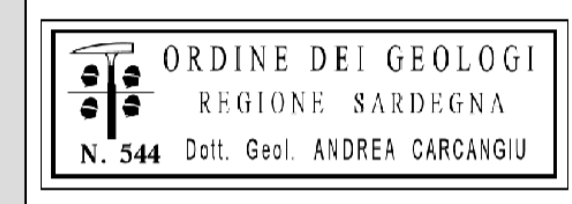
All. alla delibera del C.C. N. del

STUDIO DI COMPATIBILITA' IDRAULICA
 (Art. 8 c.2 e artt. 24 e 25 delle NA del PAI)

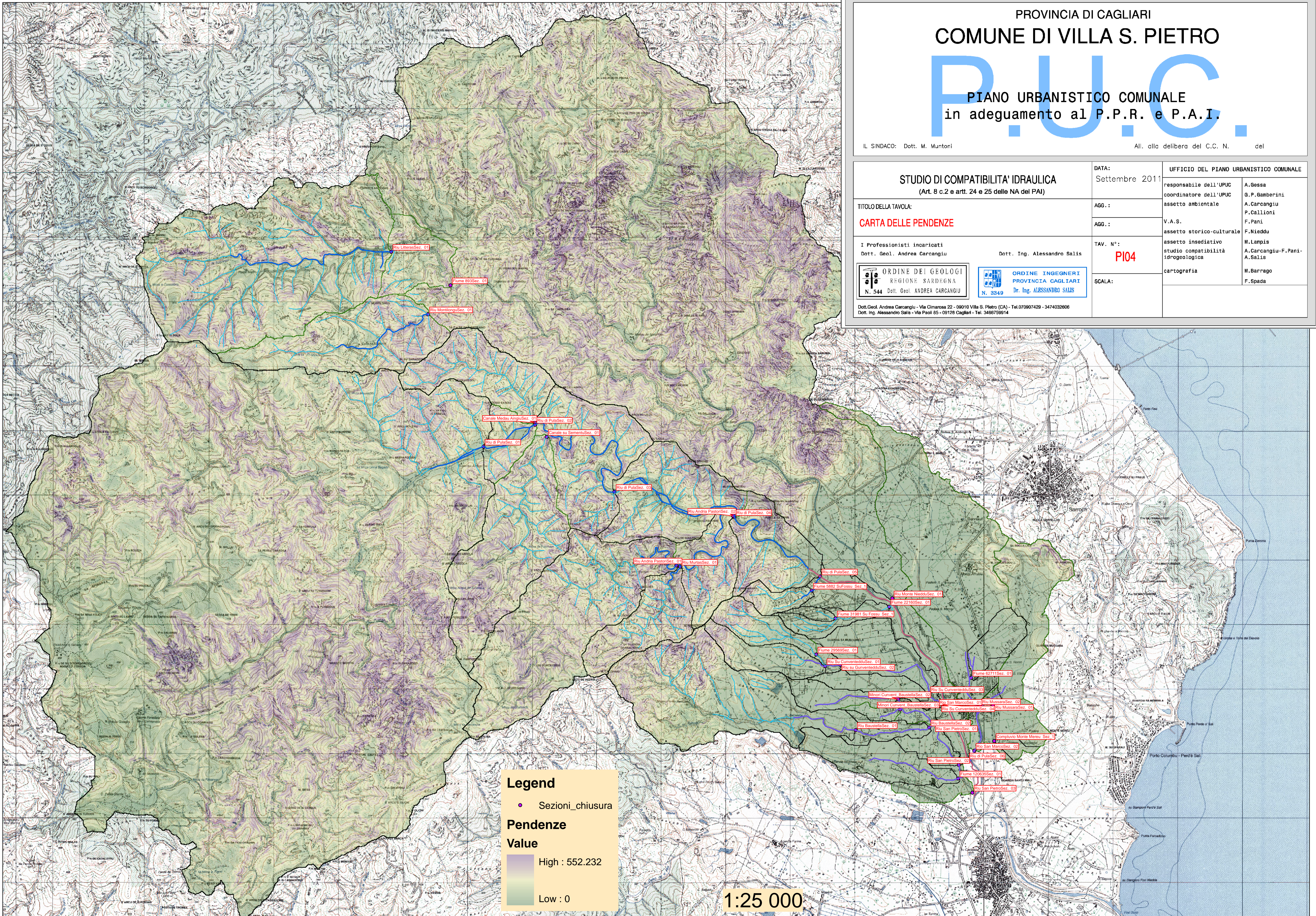
DATA: Settembre 2011	UFFICIO DEL PIANO URBANISTICO COMUNALE
AGG.:	responsabile dell'UPUC A. Gessa
AGG.:	coordinatore dell'UPUC G.P. Gamberini
TAV. N°: PI04	assetto ambientale A. Carcangiu P. Callioni F. Pani
SCALA:	V.A.S. assetto storico-culturale F. Nieddu M. Lampis
	studio compatibilita' idrogeologica A. Carcangiu-F. Pani A. Salis
	cartografia M. Barrago F. Spada

TITOLO DELLA TAVOLA:
CARTA DELLE PENDENZE

I Professionisti incaricati
 Dott. Geol. Andrea Carcangiu Dott. Ing. Alessandro Salis



Dott. Geol. Andrea Carcangiu - Via Cimarosa 22 - 09010 Villa S. Pietro (CA) - Tel. 070907429 - 3474032606
 Dott. Ing. Alessandro Salis - Via Paoli 85 - 09128 Cagliari - Tel. 3468759614



Legend

- Sezioni_chiusura

Pendenze Value

- High : 552.232
- Low : 0

1:25 000