

## ISOLATO 1 UNITA' EDILIZIA 01

### Dati

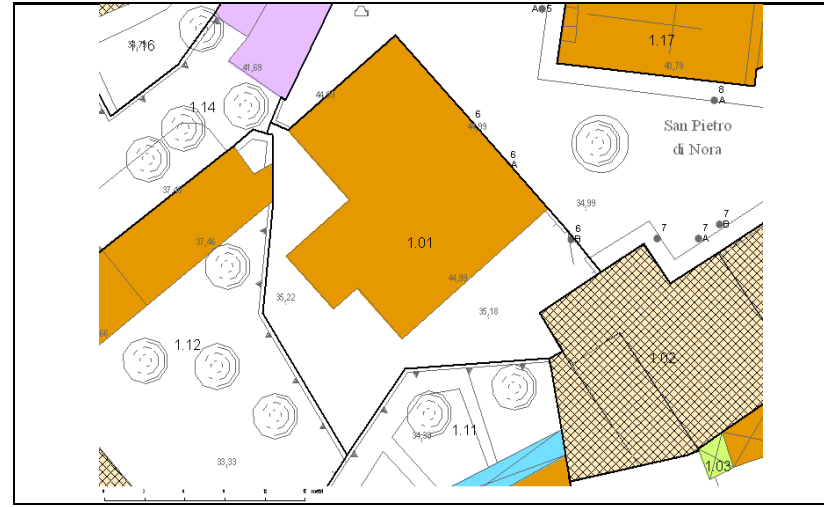
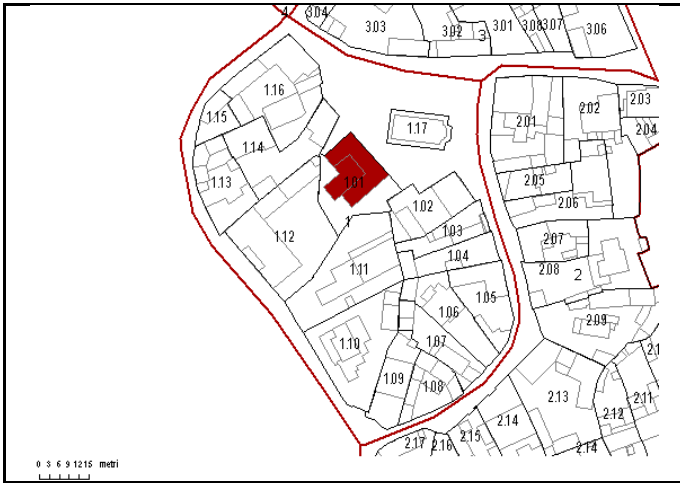
**Indirizzo - Via/Piazza/Vico e Numero civico**  
 Piazza San Pietro, 6-6A-6B

**Rif. tavola dei profili attuali**  
 Tavola n°14

**Proprietà:** Pubblica

**Condizione di utilizzo:** In uso

**Destinazione d'uso e/o Attività PT**  
 Edificio pubblico  
 Municipio

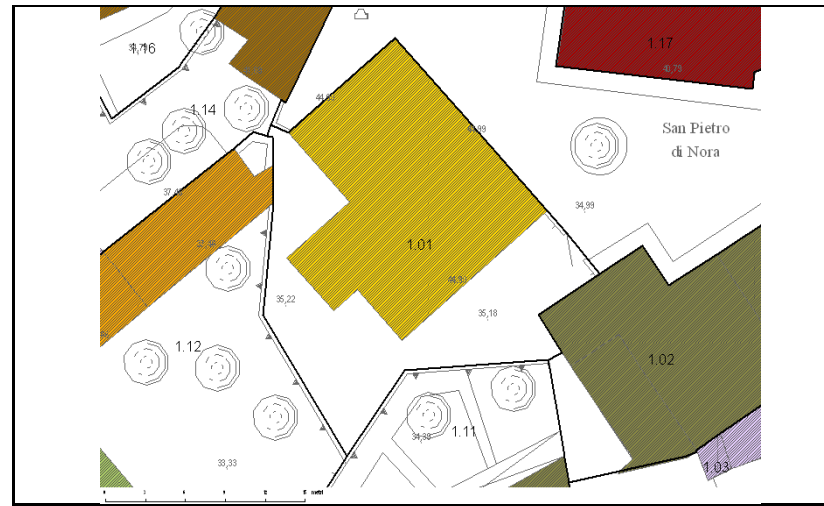

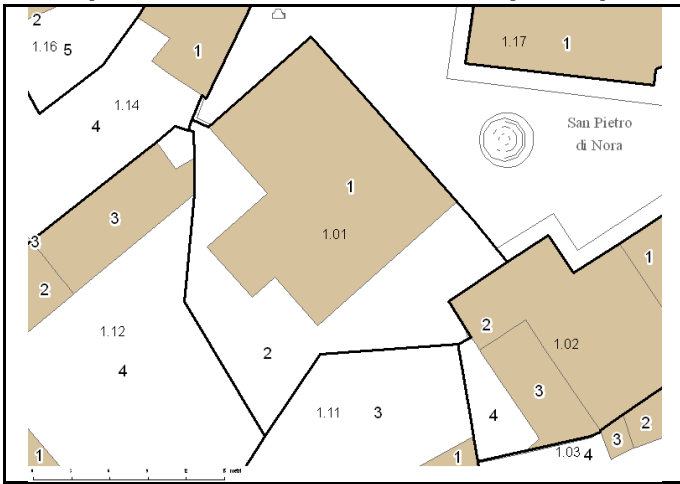


### Analisi delle coperture

1.01	Limite Unità Edilizia		Lastre ondulate in cemento
35.25	Quota al suolo		Terrazza - Lastrico solare
	Coppi		Manto assente
	Marsigliesi		Copertura diruta

### n°Corpi di fabbrica e accessori, spazi aperti

### Aggiornamento dati

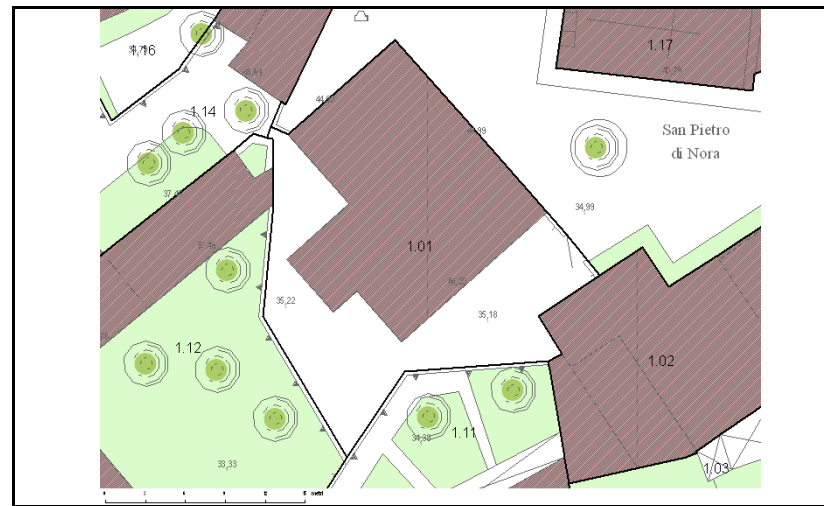





### Elementi caratterizzanti

	Conservati		Recente (coerente con trasf reversibili)
	Conservati (degrado per vetustà)		Recente, non coerente, non finito
	Conservati (degrado per vetustà, trasf reversibili)		Recente, non coerente
	Conservati con trasf reversibili		Fortemente degradati, ruderi
	Conservati parzialmente (trasf sostanziali)		Non determinato

### Ortofoto volo 2010

### Fotografie Unità Edilizie



### Corti e aree non pavimentate

1.01	Limite Unità Edilizia		Alberi
33.89	Quota al suolo		Spazi non pavimentati
	Edificato interno al CS		
	Edificato esterno al CS		

### Note

**ISOLATO 1 UNITA' EDILIZIA 02**

**Dati**

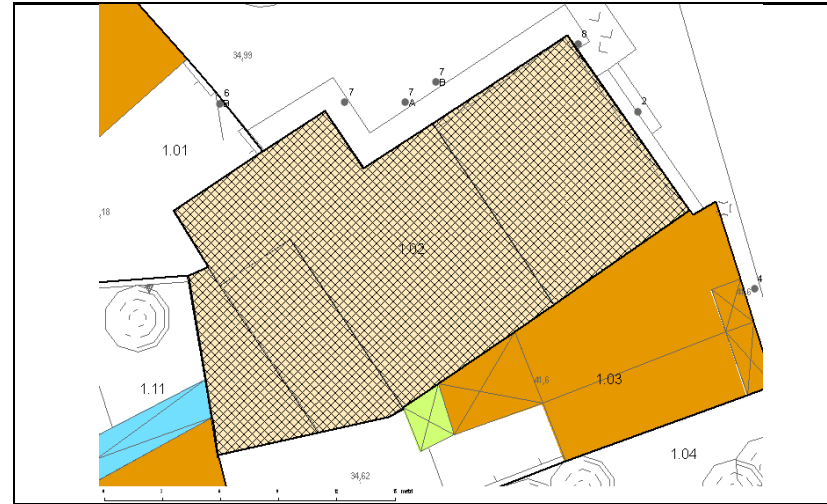
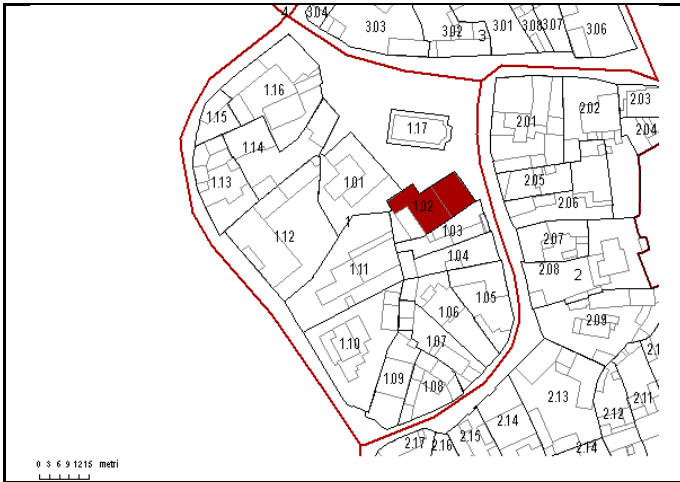
**Indirizzo - Via/Piazza/Vico e Numero civico**  
Piazza San Pietro, 7-7A-7B

**Rif. tavola dei profili attuali**  
Tavola n°14

**Proprietà:** Pubblica

**Condizione di utilizzo:** In uso

**Destinazione d'uso e/o Attività PT**  
Servizio  
Residenza


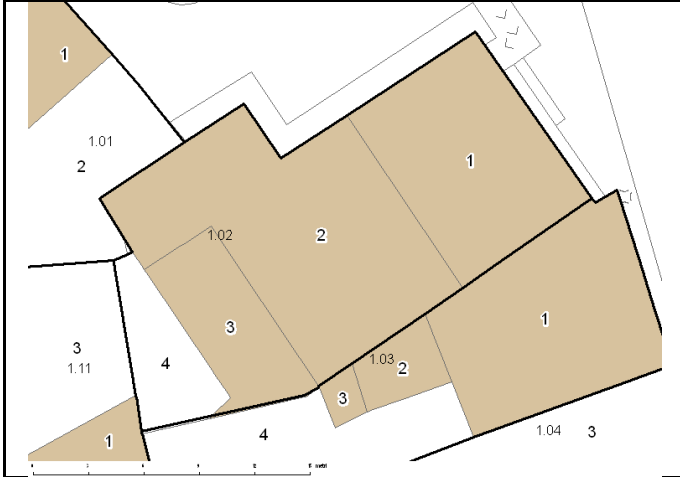


**Analisi delle coperture**

1.01	Limite Unità Edilizia	Green hatched	Lastre ondulate in cemento
35.26	Quota al suolo	Orange hatched	Terrazza - Lastrico solare
Orange	Coppi	Blue	Manto assente
Purple	Marsigliesi	Grey	Copertura diruta

**n°Corpi di fabbrica e accessori, spazi aperti**

**Aggiornamento dati**





**Elementi caratterizzanti**

Red	Conservati	Brown	Recente (coerente con trasf reversibili)
Orange	Conservati (degrado per vetustà)	Dark green	Recente, non coerente, non finito
Yellow	Conservati (degrado per vetustà, trasf reversibili)	Light green	Recente, non coerente
Yellow hatched	Conservati con trasf reversibili	Orange hatched	Fortemente degradati, ruderi
Brown hatched	Conservati parzialmente (trasf sostanziali)	Purple hatched	Non determinato

**Ortofoto volo 2010**

**Fotografie Unità Edilizie**



**Corti e aree non pavimentate**

1.01	Limite Unità Edilizia	Green circle	Alberi
33.89	Quota al suolo	Light green	Spazi non pavimentati
Brown	Edificato interno al CS		
Grey	Edificato esterno al CS		

**Note**

Empty box for notes.

## ISOLATO 1 UNITA' EDILIZIA 03

### Dati

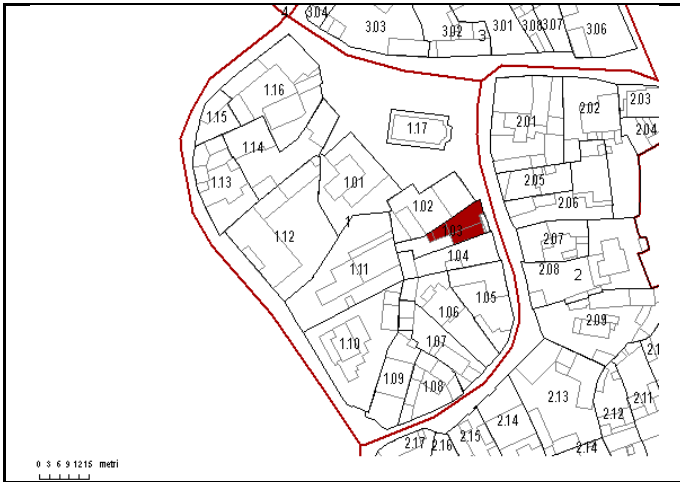
**Indirizzo - Via/Piazza/Vico e Numero civico**  
Via Garibaldi, 4-6

**Rif. tavola dei profili attuali**  
Tavola n°14

**Proprietà:** Privata

**Condizione di utilizzo:** Occupata

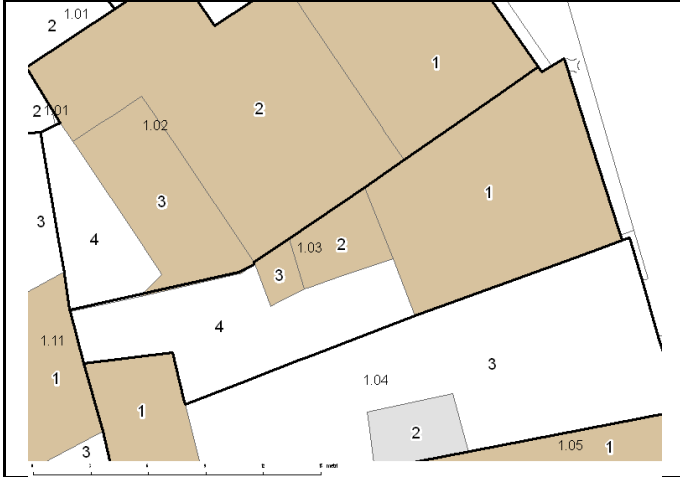
**Destinazione d'uso e/o Attività PT**  
Residenziale  
Residenza




### Analisi delle coperture

1.01	Limite Unità Edilizia		Lastre ondulate in cemento
35.26	Quota al suolo		Terrazza - Lastrico solare
	Coppi		Manto assente
	Marsigliesi		Copertura diruta

### n°Corpi di fabbrica e accessori, spazi aperti




### Aggiornamento dati



### Elementi caratterizzanti

	Conservati		Recente (coerente con trasf reversibili)
	Conservati (degrado per vetustà)		Recente, non coerente, non finito
	Conservati (degrado per vetustà, trasf reversibili)		Recente, non coerente
	Conservati con trasf reversibili		Fortemente degradati, ruderi
	Conservati parzialmente (trasf sostanziali)		Non determinato

### Ortofoto volo 2010



### Fotografie Unità Edilizie



### Corti e aree non pavimentate

1.01	Limite Unità Edilizia		Alberi
33.89	Quota al suolo		Spazi non pavimentati
	Edificato interno al CS		
	Edificato esterno al CS		

### Note



## ISOLATO 1 UNITA' EDILIZIA 04

### Dati

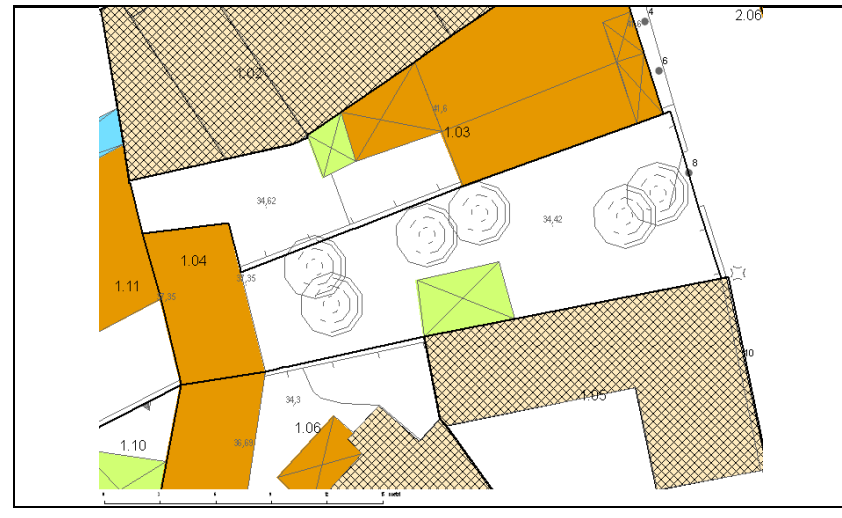
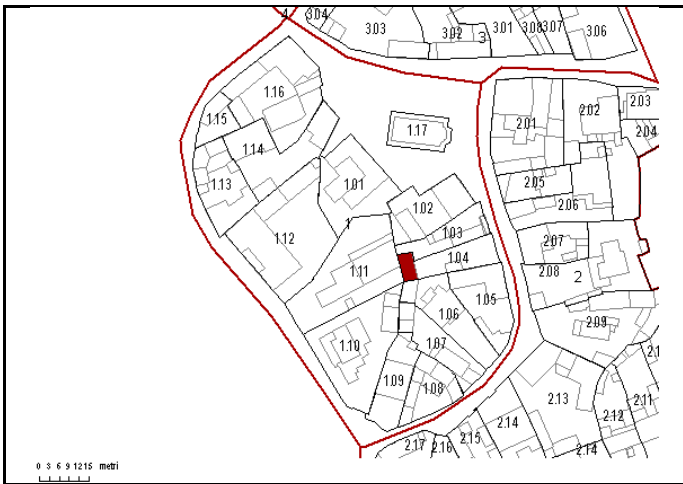
**Indirizzo - Via/Piazza/Vico e Numero civico**  
Via Garibaldi, 8

**Rif. tavola dei profili attuali**  
Tavola n°14

**Proprietà:** Privata

**Condizione di utilizzo:** Occupata

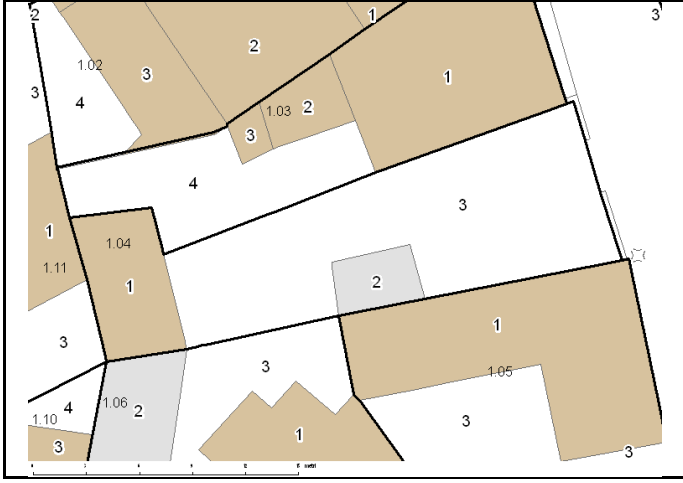
**Destinazione d'uso e/o Attività PT**  
Residenziale  
Residenza




### Analisi delle coperture

1.01	Limite Unità Edilizia		Lastre ondulate in cemento
35.26	Quota al suolo		Terrazza - Lastrico solare
	Coppi		Manto assente
	Marsigliesi		Copertura diruta

### n°Corpi di fabbrica e accessori, spazi aperti




### Aggiornamento dati



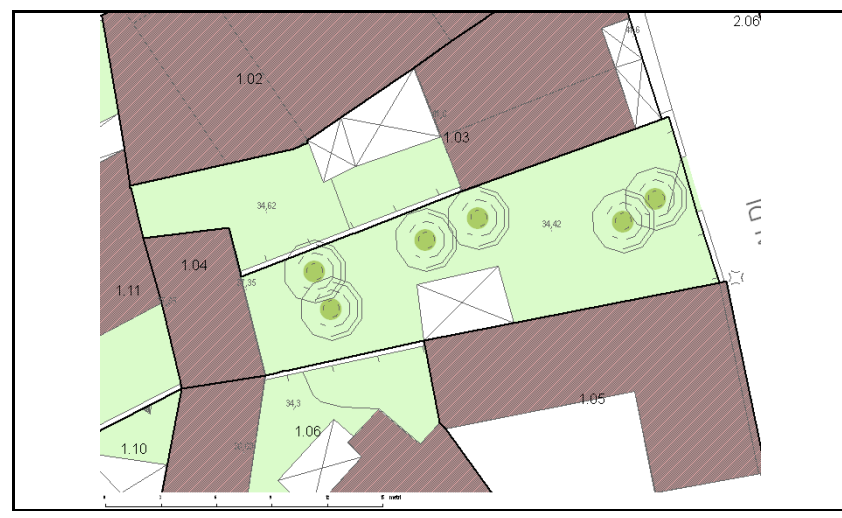
### Elementi caratterizzanti

	Conservati		Recente (coerente con trasf reversibili)
	Conservati (degrado per vetustà)		Recente, non coerente, non finito
	Conservati (degrado per vetustà, trasf reversibili)		Recente, non coerente
	Conservati con trasf reversibili		Fortemente degradati, ruderi
	Conservati parzialmente (trasf sostanziali)		Non determinato

### Ortofoto volo 2010




### Fotografie Unità Edilizie



### Corti e aree non pavimentate

1.01	Limite Unità Edilizia		Alberi
33.89	Quota al suolo		Spazi non pavimentati
	Edificato interno al CS		
	Edificato esterno al CS		

### Note



## ISOLATO 1 UNITA' EDILIZIA 05

### Dati

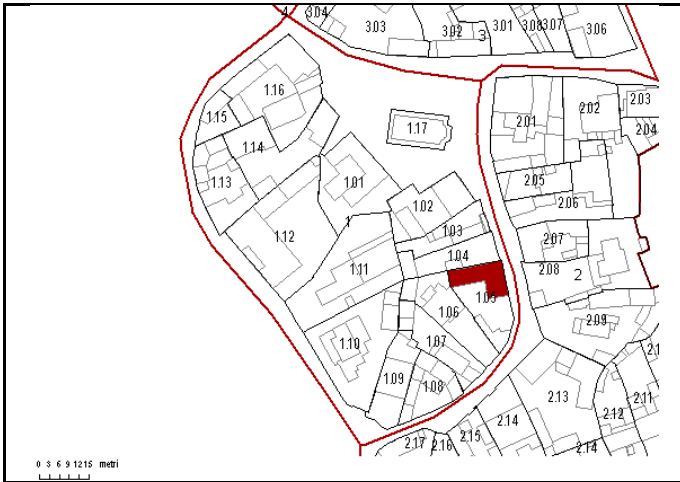
**Indirizzo - Via/Piazza/Vico e Numero civico**  
Via Garibaldi, 10-12

**Rif. tavola dei profili attuali**  
Tavola n°14

**Proprietà:** Privata

**Condizione di utilizzo:** Occupata

**Destinazione d'uso e/o Attività PT**  
Residenziale  
Residenza

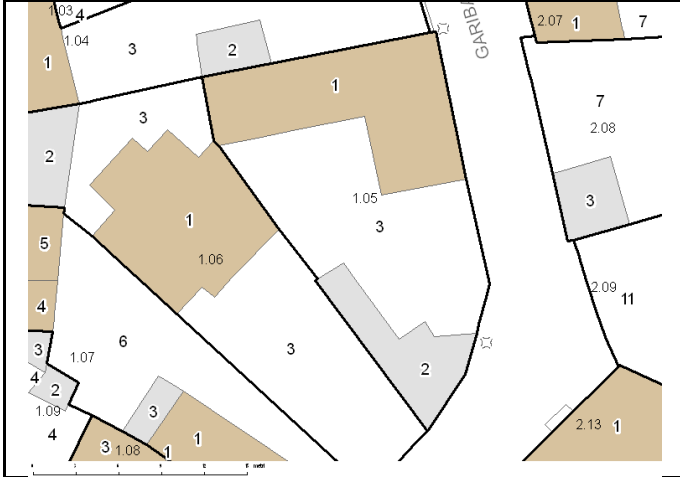


### Analisi delle coperture

1.01	Limite Unità Edilizia		Lastre ondulate in cemento
35.25	Quota al suolo		Terrazza - Lastrico solare
	Coppi		Manto assente
	Marsigliesi		Copertura diruta

### n°Corpi di fabbrica e accessori, spazi aperti

### Aggiornamento dati






### Elementi caratterizzanti

	Conservati		Recente (coerente con trasf reversibili)
	Conservati (degrado per vetustà)		Recente, non coerente, non finito
	Conservati (degrado per vetustà, trasf reversibili)		Recente, non coerente
	Conservati con trasf reversibili		Fortemente degradati, ruderi
	Conservati parzialmente (trasf sostanziali)		Non determinato

### Ortofoto volo 2010

### Fotografie Unità Edilizie



### Corti e aree non pavimentate

1.01	Limite Unità Edilizia		Alberi
33.89	Quota al suolo		Spazi non pavimentati
	Edificato interno al CS		
	Edificato esterno al CS		

### Note

Empty box for notes.

## ISOLATO 1 UNITA' EDILIZIA 06

### Dati

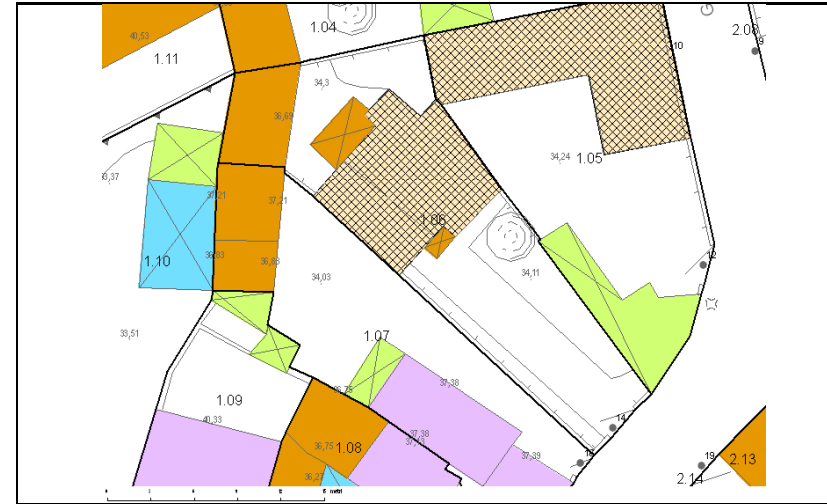
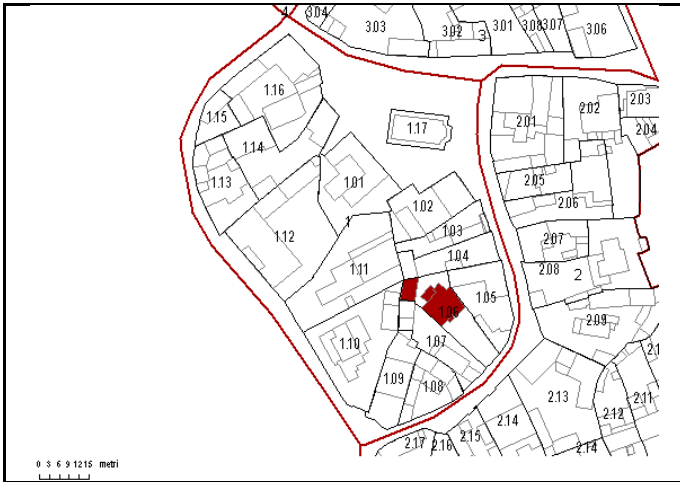
**Indirizzo - Via/Piazza/Vico e Numero civico**  
Via Garibaldi, 14-16

**Rif. tavola dei profili attuali**  
Tavola n°14

**Proprietà:** Privata

**Condizione di utilizzo:** Occupata

**Destinazione d'uso e/o Attività PT**  
Residenziale  
Residenza

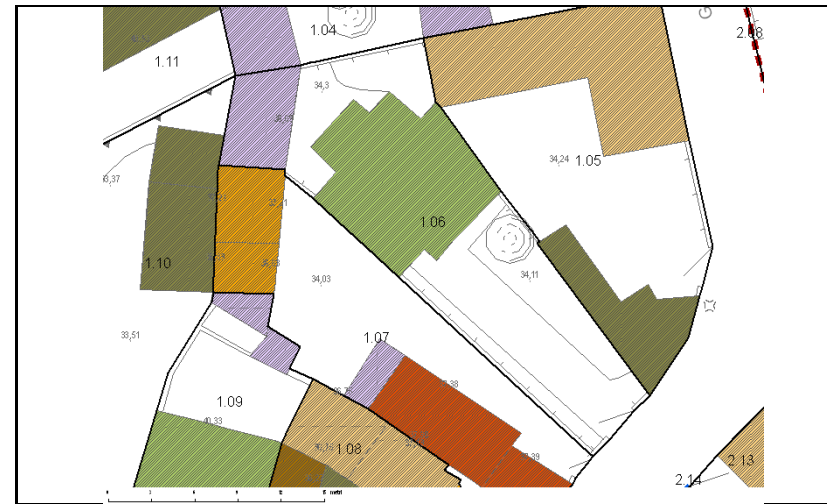



### Analisi delle coperture

1.01	Limite Unità Edilizia		Lastre ondulate in cemento
35.26	Quota al suolo		Terrazza - Lastrico solare
	Coppi		Manto assente
	Marsigliesi		Copertura diruta

### n°Corpi di fabbrica e accessori, spazi aperti

### Aggiornamento dati

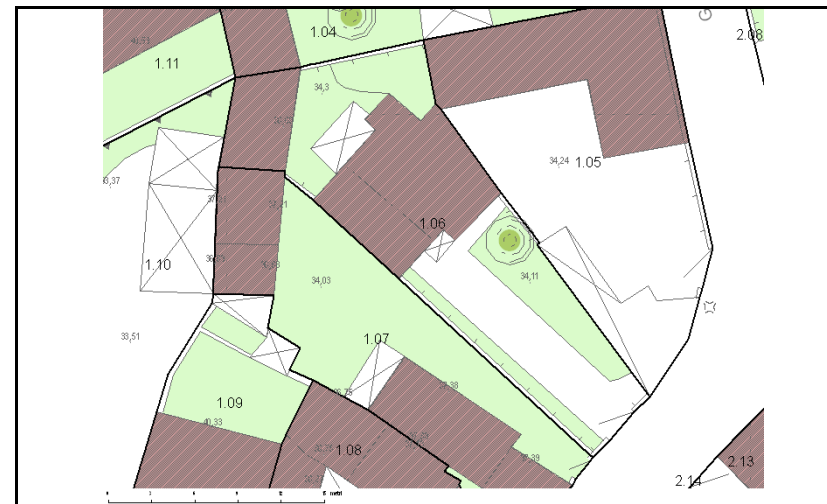



### Elementi caratterizzanti

	Conservati		Recente (coerente con trasf reversibili)
	Conservati (degrado per vetustà)		Recente, non coerente, non finito
	Conservati (degrado per vetustà, trasf reversibili)		Recente, non coerente
	Conservati con trasf reversibili		Fortemente degradati, ruderi
	Conservati parzialmente (trasf sostanziali)		Non determinato

### Ortofoto volo 2010

### Fotografie Unità Edilizie



### Corti e aree non pavimentate

1.01	Limite Unità Edilizia		Alberi
33.89	Quota al suolo		Spazi non pavimentati
	Edificato interno al CS		
	Edificato esterno al CS		

### Note

## ISOLATO 1 UNITA' EDILIZIA 07

### Dati

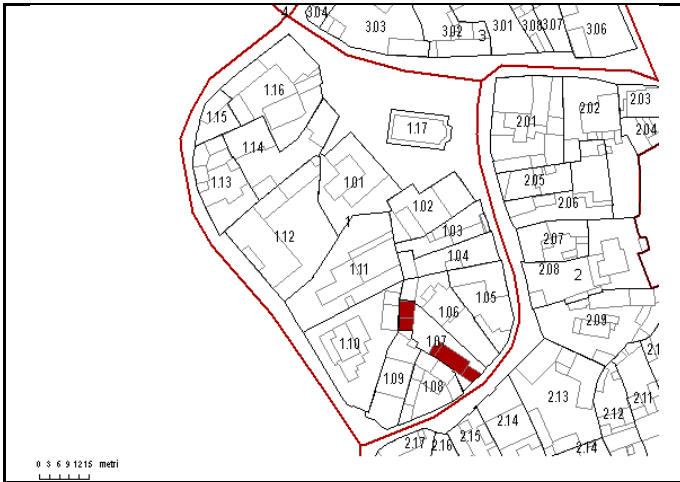
**Indirizzo - Via/Piazza/Vico e Numero civico**  
Via Garibaldi, 18

**Rif. tavola dei profili attuali**  
Tavola n°14

**Proprietà:** Privata

**Condizione di utilizzo:** Occupata

**Destinazione d'uso e/o Attività PT**  
Residenziale  
Residenza

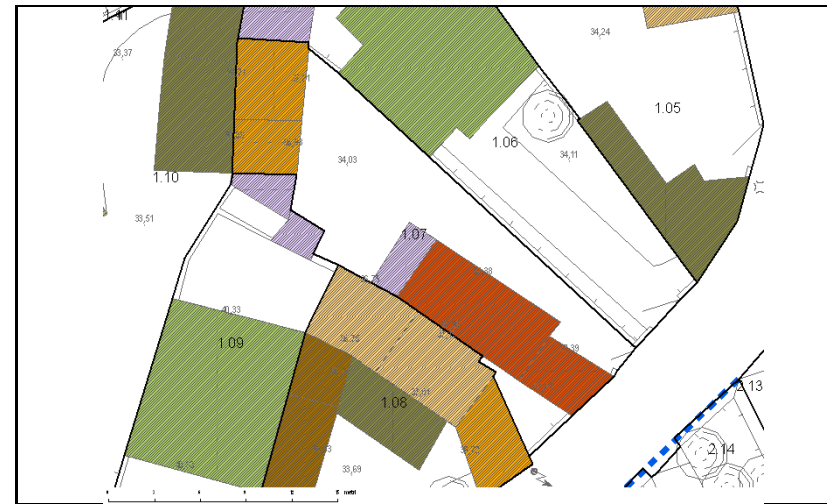
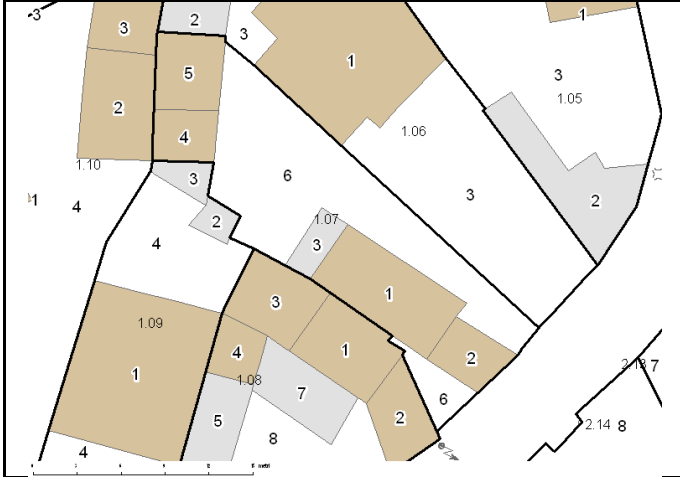


### Analisi delle coperture

1.01	Limite Unità Edilizia		Lastre ondulate in cemento
35.26	Quota al suolo		Terrazza - Lastrico solare
	Coppi		Manto assente
	Marsigliesi		Copertura diruta

### n°Corpi di fabbrica e accessori, spazi aperti

### Aggiornamento dati







### Elementi caratterizzanti

	Conservati		Recente (coerente con trasf reversibili)
	Conservati (degrado per vetustà)		Recente, non coerente, non finito
	Conservati (degrado per vetustà, trasf reversibili)		Recente, non coerente
	Conservati con trasf reversibili		Fortemente degradati, ruderi
	Conservati parzialmente (trasf sostanziali)		Non determinato

### Ortofoto volo 2010

### Fotografie Unità Edilizie



### Corti e aree non pavimentate

1.01	Limite Unità Edilizia		Alberi
33.89	Quota al suolo		Spazi non pavimentati
	Edificato interno al CS		
	Edificato esterno al CS		

### Note

## ISOLATO 1 UNITA' EDILIZIA 08

### Dati

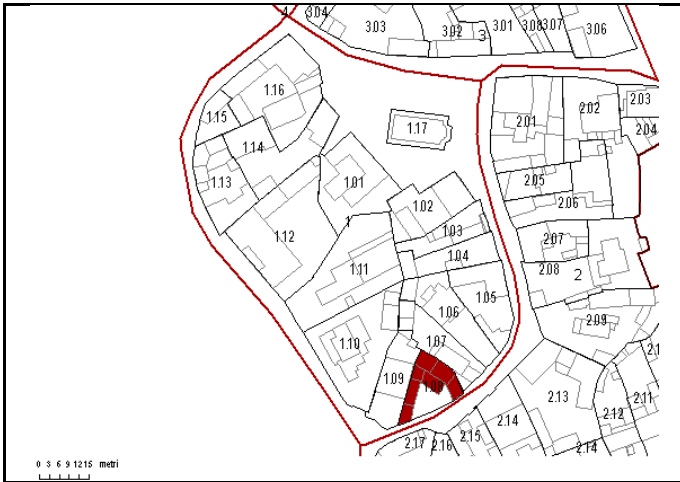
**Indirizzo - Via/Piazza/Vico e Numero civico**  
Via Garibaldi, 20

**Rif. tavola dei profili attuali**  
Tavola n°14

**Proprietà:** Privata

**Condizione di utilizzo:** Occupata

**Destinazione d'uso e/o Attività PT**  
Residenziale  
Residenza




### Analisi delle coperture

1.01	Limite Unità Edilizia		Lastre ondulate in cemento
35.26	Quota al suolo		Terrazza - Lastrico solare
	Coppi		Manto assente
	Marsigliesi		Copertura diruta

### n°Corpi di fabbrica e accessori, spazi aperti




### Aggiornamento dati




### Elementi caratterizzanti

	Conservati		Recente (coerente con trasf reversibili)
	Conservati (degrado per vetustà)		Recente, non coerente, non finito
	Conservati (degrado per vetustà, trasf reversibili)		Recente, non coerente
	Conservati con trasf reversibili		Fortemente degradati, ruderi
	Conservati parzialmente (trasf sostanziali)		Non determinato

### Ortofoto volo 2010



### Fotografie Unità Edilizie



### Corti e aree non pavimentate

1.01	Limite Unità Edilizia		Alberi
33.89	Quota al suolo		Spazi non pavimentati
	Edificato interno al CS		
	Edificato esterno al CS		

### Note





## ISOLATO 1 UNITA' EDILIZIA 09

### Dati

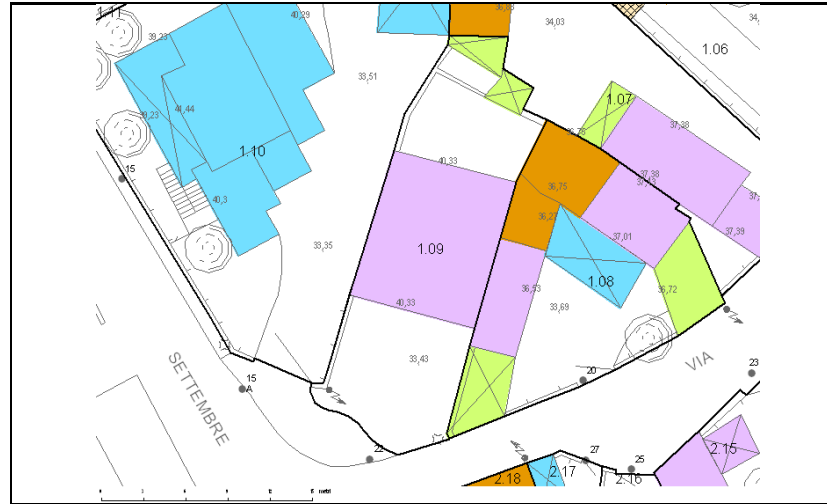
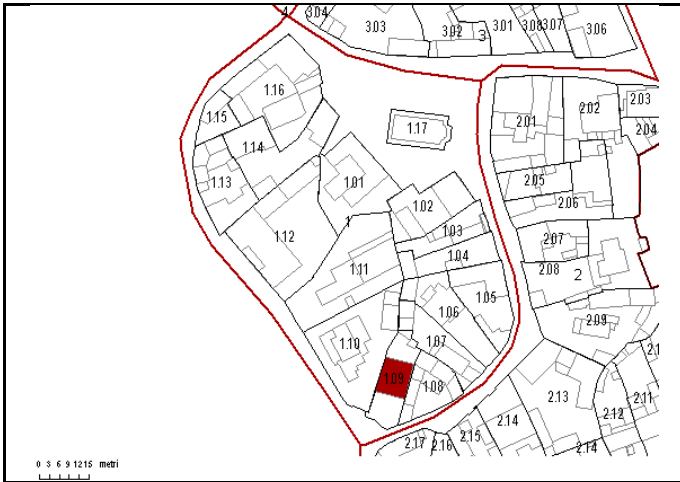
**Indirizzo - Via/Piazza/Vico e Numero civico**  
Via Graibaldi, 22

**Rif. tavola dei profili attuali**  
Tavola n°14

**Proprietà:** Privata

**Condizione di utilizzo:** Non occupata

**Destinazione d'uso e/o Attività PT**  
Residenziale  
Residenza


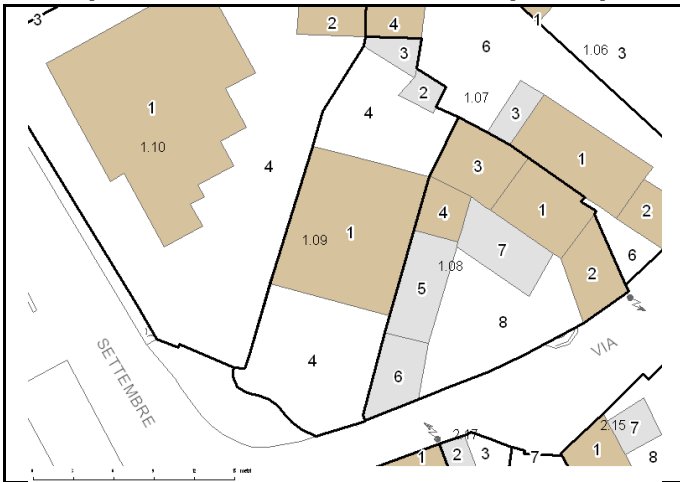


### Analisi delle coperture

1.01	Limite Unità Edilizia		Lastre ondulate in cemento
35.25	Quota al suolo		Terrazza - Lastrico solare
	Coppi		Manto assente
	Marsigliesi		Copertura diruta

### n°Corpi di fabbrica e accessori, spazi aperti

### Aggiornamento dati






### Elementi caratterizzanti

	Conservati		Recente (coerente con trasf reversibili)
	Conservati (degrado per vetustà)		Recente, non coerente, non finito
	Conservati (degrado per vetustà, trasf reversibili)		Recente, non coerente
	Conservati con trasf reversibili		Fortemente degradati, ruderi
	Conservati parzialmente (trasf sostanziali)		Non determinato

### Ortofoto volo 2010

### Fotografie Unità Edilizie



### Corti e aree non pavimentate

1.01	Limite Unità Edilizia		Alberi
33.89	Quota al suolo		Spazi non pavimentati
	Edificato interno al CS		
	Edificato esterno al CS		

### Note

Empty box for notes.

## ISOLATO 1 UNITA' EDILIZIA 10

### Dati

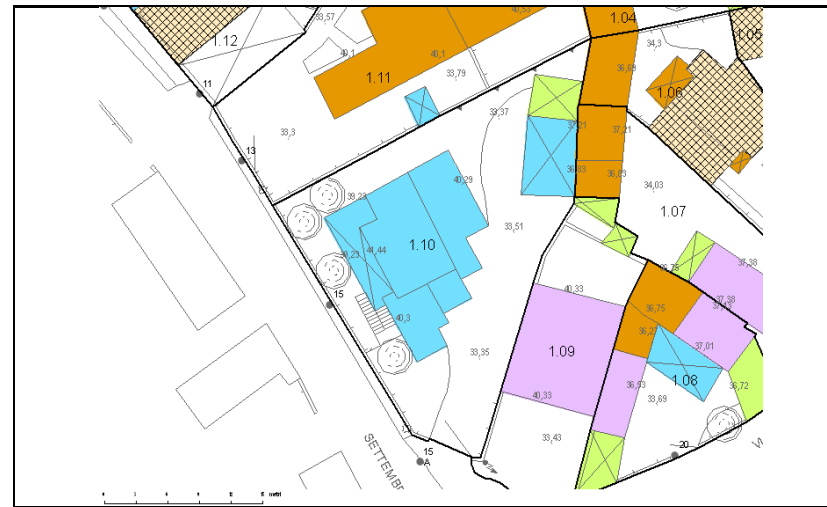
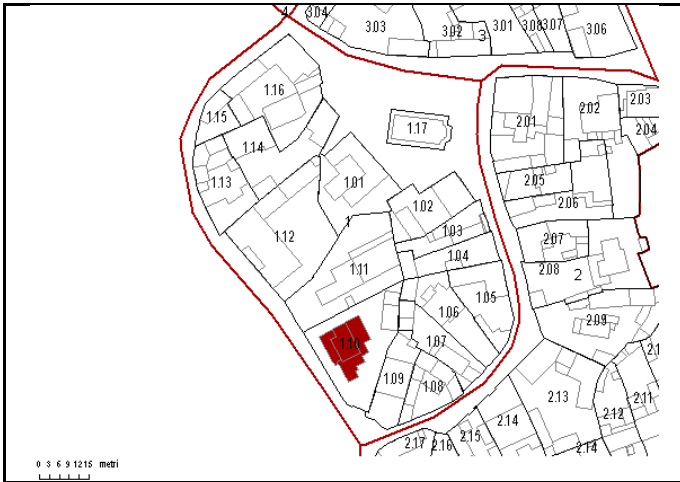
**Indirizzo - Via/Piazza/Vico e Numero civico**  
Via XX Settembre, 15

**Rif. tavola dei profili attuali**  
Tavola n°14

**Proprietà:** Privata

**Condizione di utilizzo:** Occupata

**Destinazione d'uso e/o Attività PT**  
Residenziale  
Residenza




### Analisi delle coperture

1.01	Limite Unità Edilizia		Lastre ondulate in cemento
35.26	Quota al suolo		Terrazza - Lastrico solare
	Coppi		Manto assente
	Marsigliesi		Copertura diruta

### n°Corpi di fabbrica e accessori, spazi aperti

### Aggiornamento dati

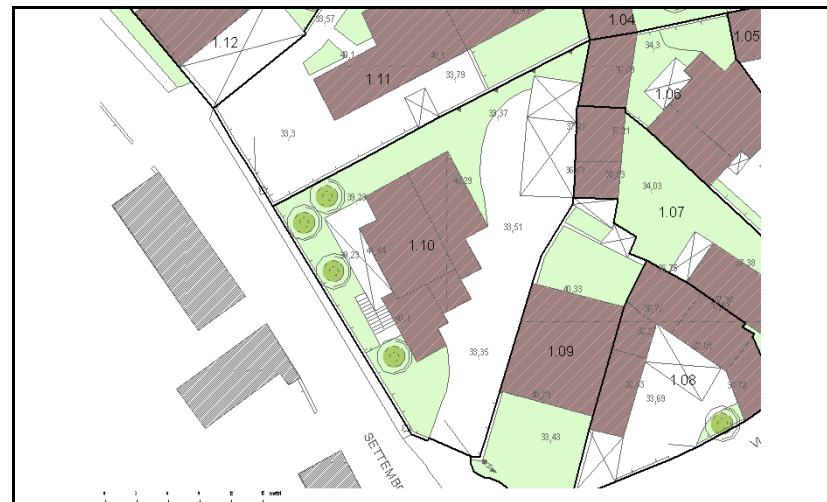







### Elementi caratterizzanti

	Conservati		Recente (coerente con trasf reversibili)
	Conservati (degrado per vetustà)		Recente, non coerente, non finito
	Conservati (degrado per vetustà, trasf reversibili)		Recente, non coerente
	Conservati con trasf reversibili		Fortemente degradati, ruderi
	Conservati parzialmente (trasf sostanziali)		Non determinato

### Ortofoto volo 2010

### Fotografie Unità Edilizie



### Corti e aree non pavimentate

1.01	Limite Unità Edilizia		Alberi
33.89	Quota al suolo		Spazi non pavimentati
	Edificato interno al CS		
	Edificato esterno al CS		

### Note

Empty box for notes.

## ISOLATO 1 UNITA' EDILIZIA 11

### Dati

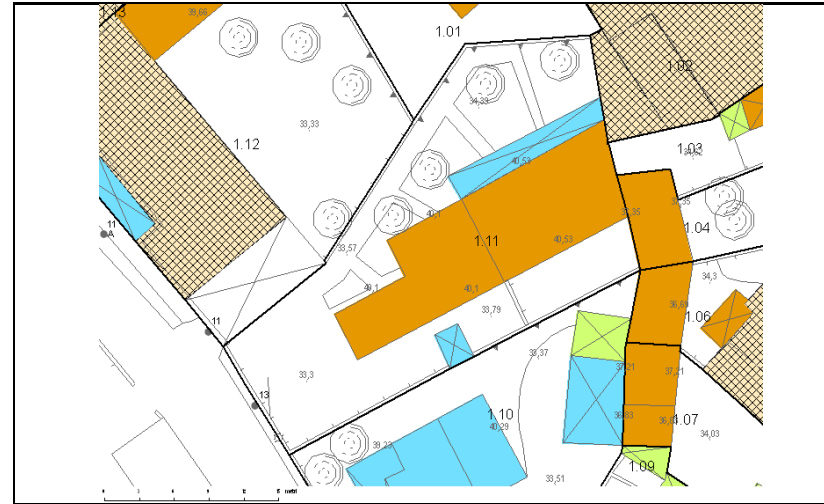
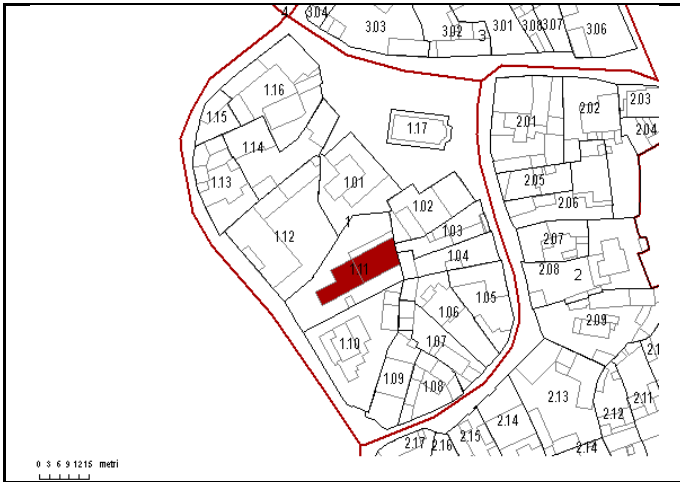
**Indirizzo - Via/Piazza/Vico e Numero civico**  
Via XX Settembre, 13

**Rif. tavola dei profili attuali**  
Tavola n°14

**Proprietà:** Privata

**Condizione di utilizzo:** Occupata

**Destinazione d'uso e/o Attività PT**  
Residenziale  
Residenza

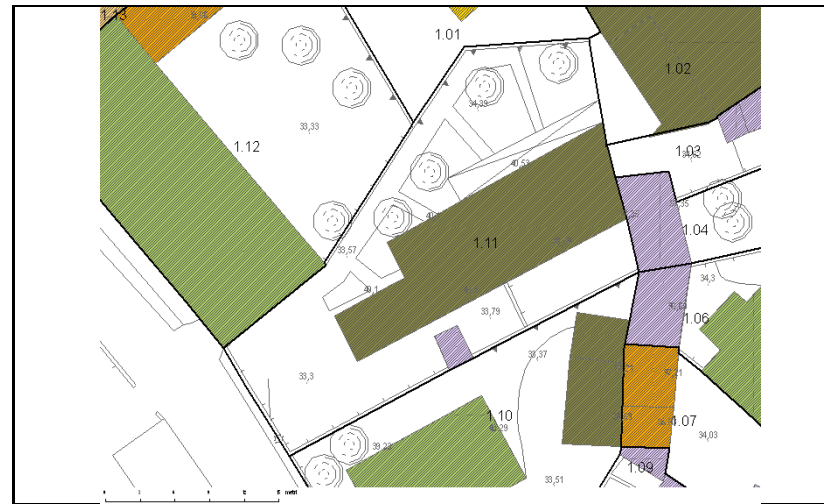

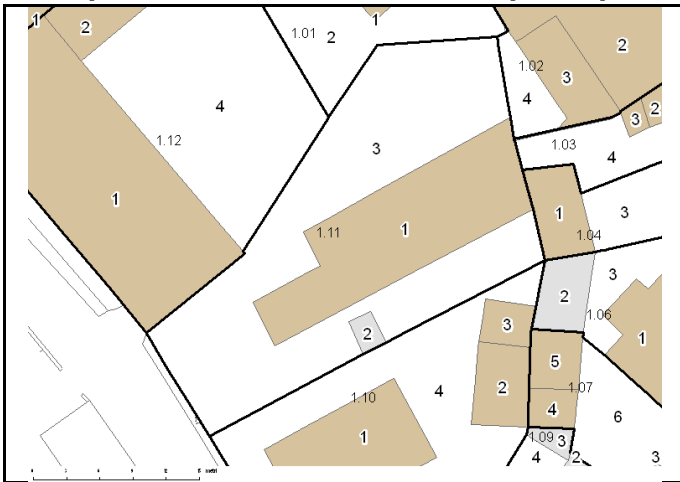


### Analisi delle coperture

1.01	Limite Unità Edilizia		Lastre ondulate in cemento
35.25	Quota al suolo		Terrazza - Lastrico solare
	Coppi		Manto assente
	Marsigliesi		Copertura diruta

### n°Corpi di fabbrica e accessori, spazi aperti

### Aggiornamento dati






### Elementi caratterizzanti

	Conservati		Recente (coerente con trasf reversibili)
	Conservati (degrado per vetustà)		Recente, non coerente, non finito
	Conservati (degrado per vetustà, trasf reversibili)		Recente, non coerente
	Conservati con trasf reversibili		Fortemente degradati, ruderi
	Conservati parzialmente (trasf sostanziali)		Non determinato

### Ortofoto volo 2010

### Fotografie Unità Edilizie



### Corti e aree non pavimentate

1.01	Limite Unità Edilizia		Alberi
33.89	Quota al suolo		Spazi non pavimentati
	Edificato interno al CS		
	Edificato esterno al CS		

### Note

Empty box for notes.

## ISOLATO 1 UNITA' EDILIZIA 12

### Dati

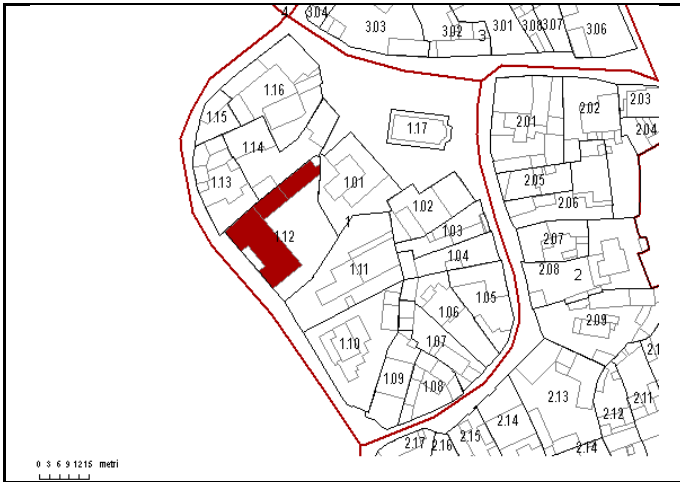
**Indirizzo - Via/Piazza/Vico e Numero civico**  
Via XX Settembre, 11-11A-11B

**Rif. tavola dei profili attuali**  
Tavola n°14

**Proprietà:** Privata

**Condizione di utilizzo:** Non occupata

**Destinazione d'uso e/o Attività PT**  
Residenziale  
Residenza


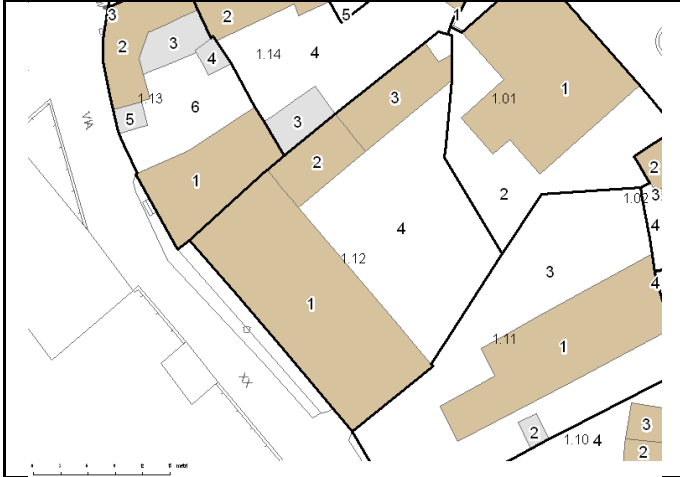


### Analisi delle coperture

1.01	Limite Unità Edilizia		Lastre ondulate in cemento
35.26	Quota al suolo		Terrazza - Lastrico solare
	Coppi		Manto assente
	Marsigliesi		Copertura diruta

### n°Corpi di fabbrica e accessori, spazi aperti

### Aggiornamento dati





### Elementi caratterizzanti

	Conservati		Recente (coerente con trasf reversibili)
	Conservati (degrado per vetustà)		Recente, non coerente, non finito
	Conservati (degrado per vetustà, trasf reversibili)		Recente, non coerente
	Conservati con trasf reversibili		Fortemente degradati, ruderi
	Conservati parzialmente (trasf sostanziali)		Non determinato

### Ortofoto volo 2010

### Fotografie Unità Edilizie



### Corti e aree non pavimentate

1.01	Limite Unità Edilizia		Alberi
33.89	Quota al suolo		Spazi non pavimentati
	Edificato interno al CS		
	Edificato esterno al CS		

### Note

Empty box for notes.

## ISOLATO 1 UNITA' EDILIZIA 13

### Dati

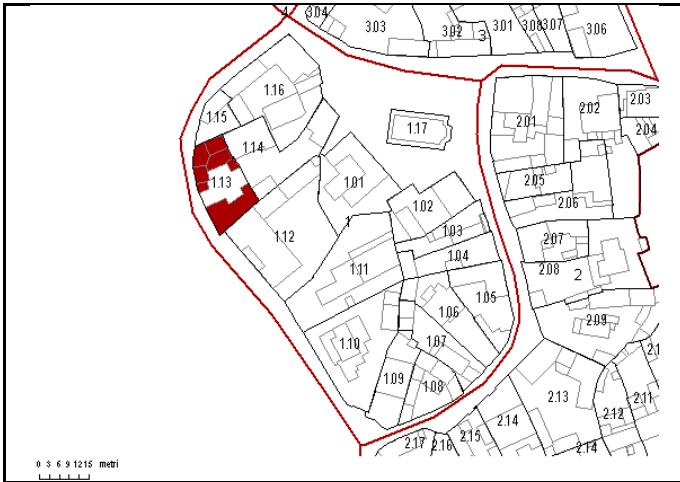
**Indirizzo - Via/Piazza/Vico e Numero civico**  
Via XX Settembre, 7-9

**Rif. tavola dei profili attuali**  
Tavola n°14

**Proprietà:** Privata

**Condizione di utilizzo:** Occupata

**Destinazione d'uso e/o Attività PT**  
Residenziale  
Residenza

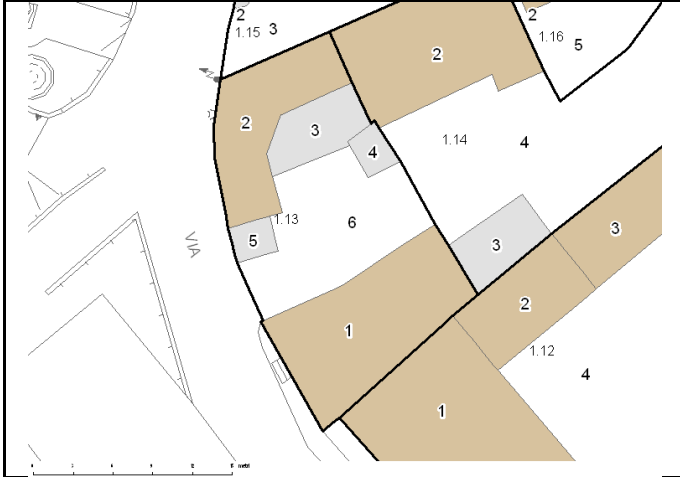


### Analisi delle coperture

1.01	Limite Unità Edilizia		Lastre ondulate in cemento
35.25	Quota al suolo		Terrazza - Lastrico solare
	Coppi		Manto assente
	Marsigliesi		Copertura diruta

### n°Corpi di fabbrica e accessori, spazi aperti

### Aggiornamento dati



### Elementi caratterizzanti

	Conservati		Recente (coerente con trasf reversibili)
	Conservati (degrado per vetustà)		Recente, non coerente, non finito
	Conservati (degrado per vetustà, trasf reversibili)		Recente, non coerente
	Conservati con trasf reversibili		Fortemente degradati, ruderi
	Conservati parzialmente (trasf sostanziali)		Non determinato

### Ortofoto volo 2010

### Fotografie Unità Edilizie



### Corti e aree non pavimentate

1.01	Limite Unità Edilizia		Alberi
33.89	Quota al suolo		Spazi non pavimentati
	Edificato interno al CS		
	Edificato esterno al CS		

### Note

## ISOLATO 1 UNITA' EDILIZIA 14

### Dati

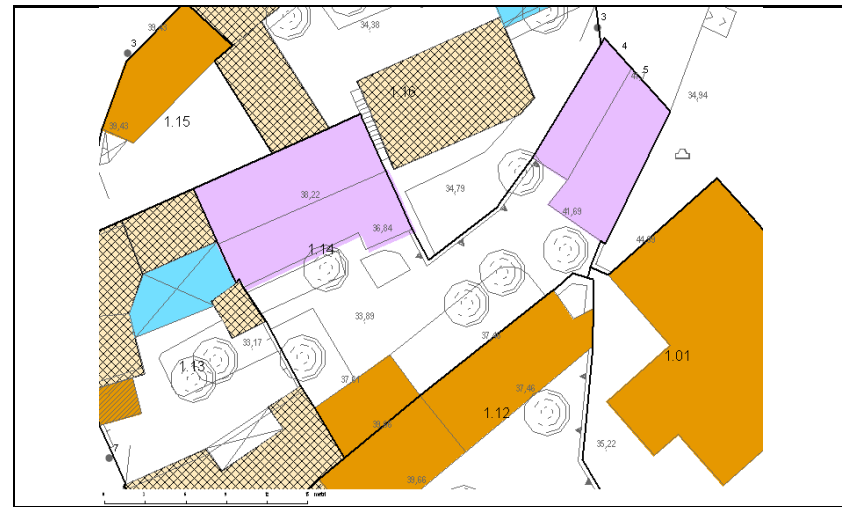
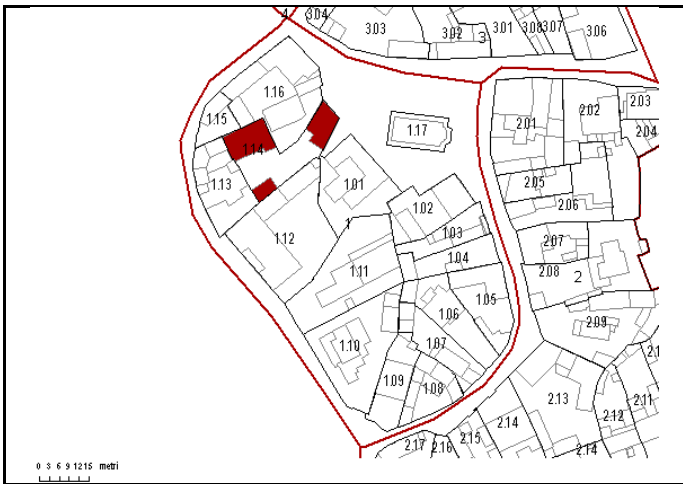
**Indirizzo - Via/Piazza/Vico e Numero civico**  
Piazza San Pietro, 4-5

**Rif. tavola dei profili attuali**  
Tavola n°14

**Proprietà:** Privata

**Condizione di utilizzo:** Occupata

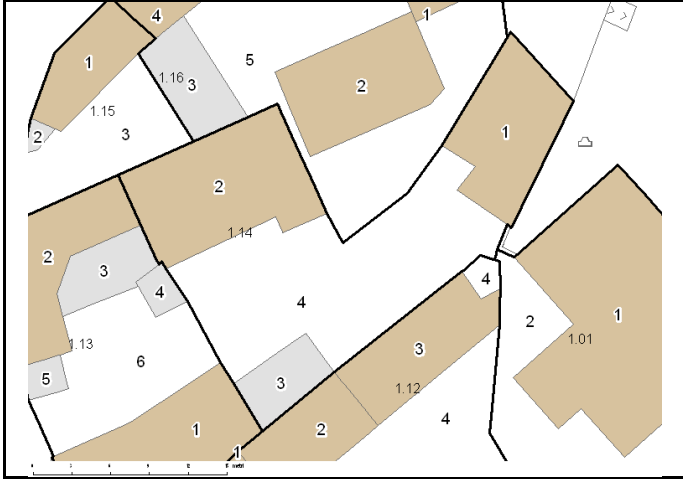
**Destinazione d'uso e/o Attività PT**  
Residenziale  
Residenza




### Analisi delle coperture

1.01	Limite Unità Edilizia	[Light Green Box]	Lastre ondulate in cemento
35.25	Quota al suolo	[Cross-hatched Box]	Terrazza - Lastrico solare
[Orange Box]	Coppi	[Blue Box]	Manto assente
[Purple Box]	Marsigliesi	[Grey Box]	Copertura diruta

### n°Corpi di fabbrica e accessori, spazi aperti




### Aggiornamento dati




### Elementi caratterizzanti

[Dark Red Box]	Conservati	[Brown Box]	Recente (coerente con trasf reversibili)
[Orange Box]	Conservati (degrado per vetustà)	[Green Box]	Recente, non coerente, non finito
[Yellow Box]	Conservati (degrado per vetustà, trasf reversibili)	[Light Green Box]	Recente, non coerente
[Light Yellow Box]	Conservati con trasf reversibili	[Cross-hatched Box]	Fortemente degradati, ruderi
[Brown Box]	Conservati parzialmente (trasf sostanziali)	[Purple Box]	Non determinato

### Ortofoto volo 2010



### Fotografie Unità Edilizie



### Corti e aree non pavimentate

1.01	Limite Unità Edilizia	[Green Circle]	Alberi
33.89	Quota al suolo	[Light Green Box]	Spazi non pavimentati
[Brown Box]	Edificato interno al CS		
[Grey Box]	Edificato esterno al CS		

### Note

## ISOLATO 1 UNITA' EDILIZIA 15

### Dati

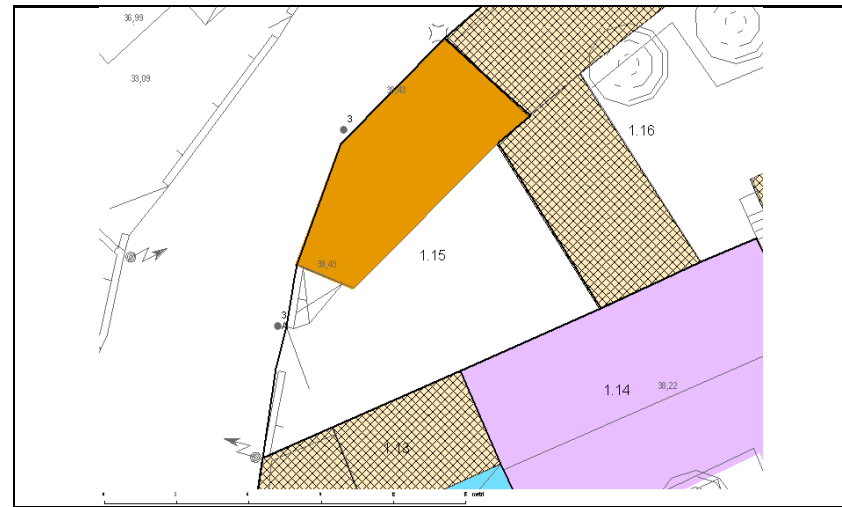
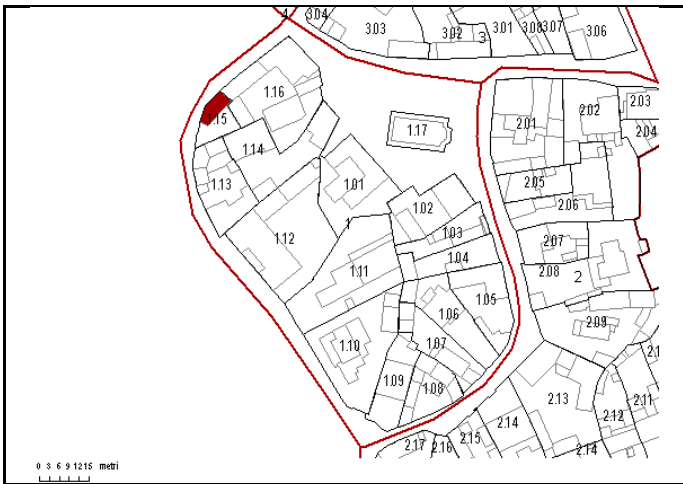
**Indirizzo - Via/Piazza/Vico e Numero civico**  
Via XX Settembre, 3-3A

**Rif. tavola dei profili attuali**  
Tavola n°14

**Proprietà:** Privata

**Condizione di utilizzo:** Occupata

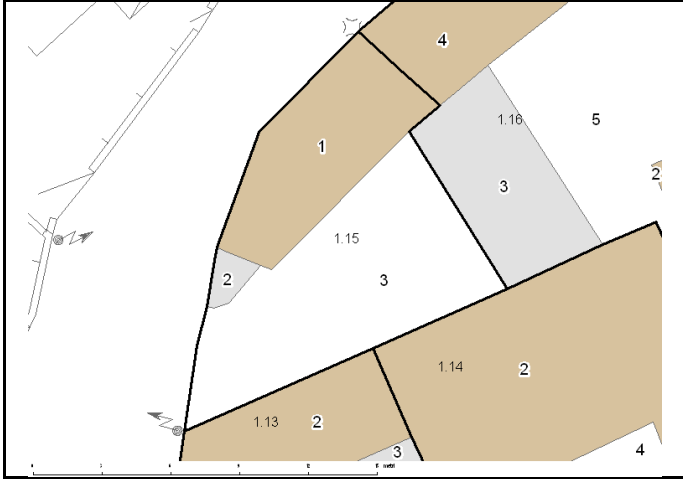
**Destinazione d'uso e/o Attività PT**  
Residenziale  
Residenza




### Analisi delle coperture

1.01	Limite Unità Edilizia		Lastre ondulate in cemento
35.26	Quota al suolo		Terrazza - Lastrico solare
	Coppi		Manto assente
	Marsigliesi		Copertura diruta

### n°Corpi di fabbrica e accessori, spazi aperti




### Aggiornamento dati



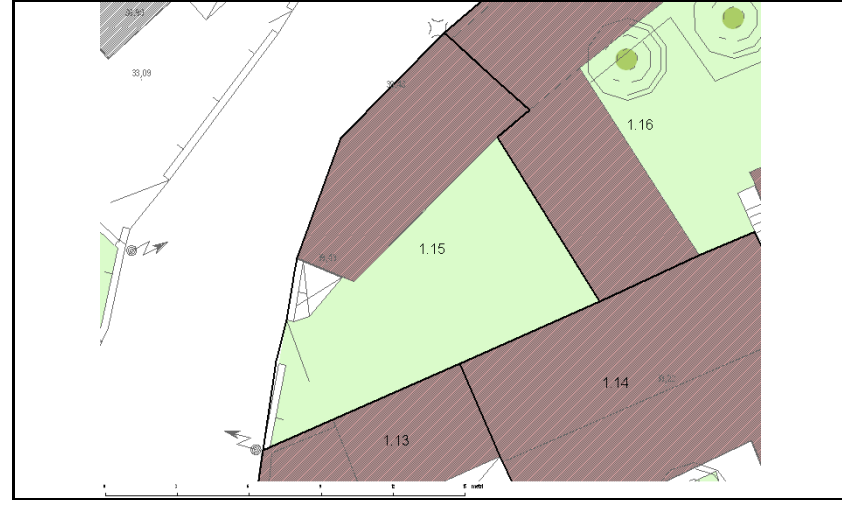
### Elementi caratterizzanti

	Conservati		Recente (coerente con trasf reversibili)
	Conservati (degrado per vetustà)		Recente, non coerente, non finito
	Conservati (degrado per vetustà, trasf reversibili)		Recente, non coerente
	Conservati con trasf reversibili		Fortemente degradati, ruderi
	Conservati parzialmente (trasf sostanziali)		Non determinato

### Ortofoto volo 2010




### Fotografie Unità Edilizie



### Corti e aree non pavimentate

1.01	Limite Unità Edilizia		Alberi
33.89	Quota al suolo		Spazi non pavimentati
	Edificato interno al CS		
	Edificato esterno al CS		

### Note



## ISOLATO 1 UNITA' EDILIZIA 16

### Dati

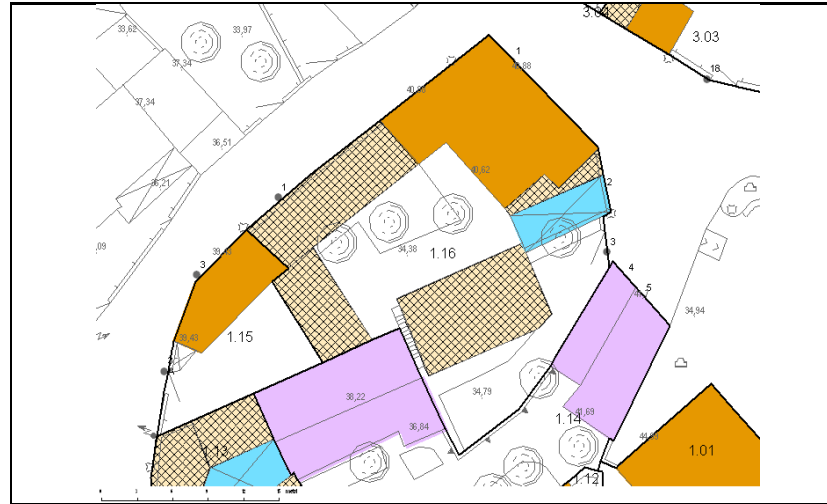
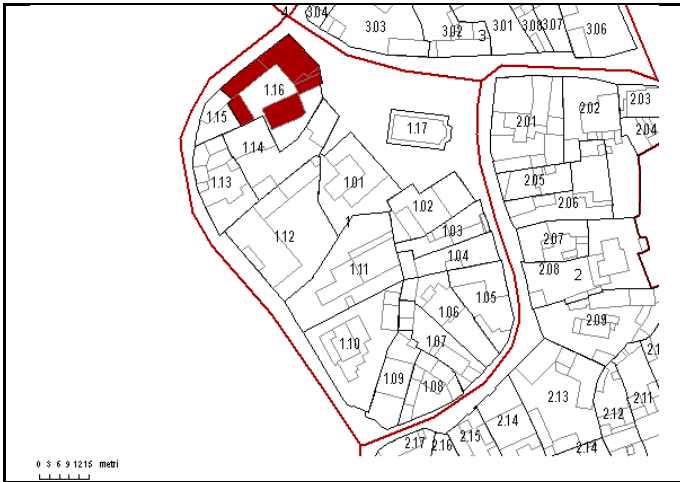
**Indirizzo - Via/Piazza/Vico e Numero civico**  
Piazza San Pietro, 1-2-3

**Rif. tavola dei profili attuali**  
Tavola n°14

**Proprietà:** Privata

**Condizione di utilizzo:** Occupata

**Destinazione d'uso e/o Attività PT**  
Residenziale  
Residenza




### Analisi delle coperture

1.01	Limite Unità Edilizia		Lastre ondulate in cemento
35.25	Quota al suolo		Terrazza - Lastrico solare
	Coppi		Manto assente
	Marsigliesi		Copertura diruta

### n°Corpi di fabbrica e accessori, spazi aperti

### Aggiornamento dati





### Elementi caratterizzanti

	Conservati		Recente (coerente con trasf reversibili)
	Conservati (degrado per vetustà)		Recente, non coerente, non finito
	Conservati (degrado per vetustà, trasf reversibili)		Recente, non coerente
	Conservati con trasf reversibili		Fortemente degradati, ruderi
	Conservati parzialmente (trasf sostanziali)		Non determinato

### Ortofoto volo 2010

### Fotografie Unità Edilizie



### Corti e aree non pavimentate

1.01	Limite Unità Edilizia		Alberi
33.89	Quota al suolo		Spazi non pavimentati
	Edificato interno al CS		
	Edificato esterno al CS		

### Note



## ISOLATO 1 UNITA' EDILIZIA 17

### Dati

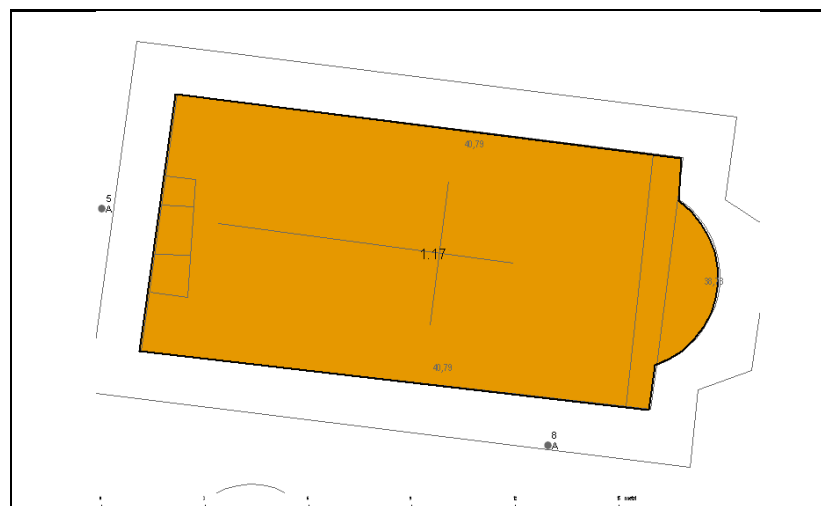
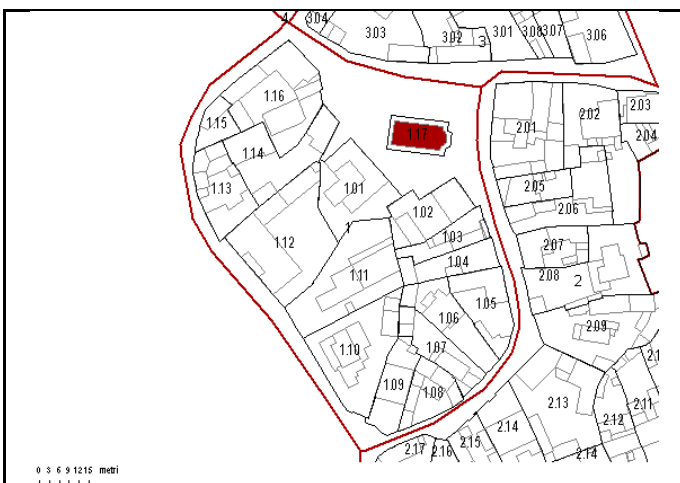
**Indirizzo - Via/Piazza/Vico e Numero civico**  
Piazza San Pietro, 5

**Rif. tavola dei profili attuali**  
Tavola n°14

**Proprietà:** Religiosa

**Condizione di utilizzo:** In uso

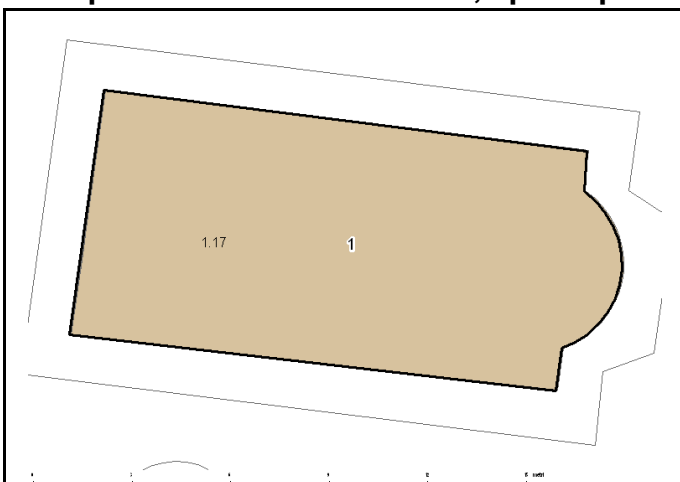
**Destinazione d'uso e/o Attività PT**  
Chiesa  
Chiesa



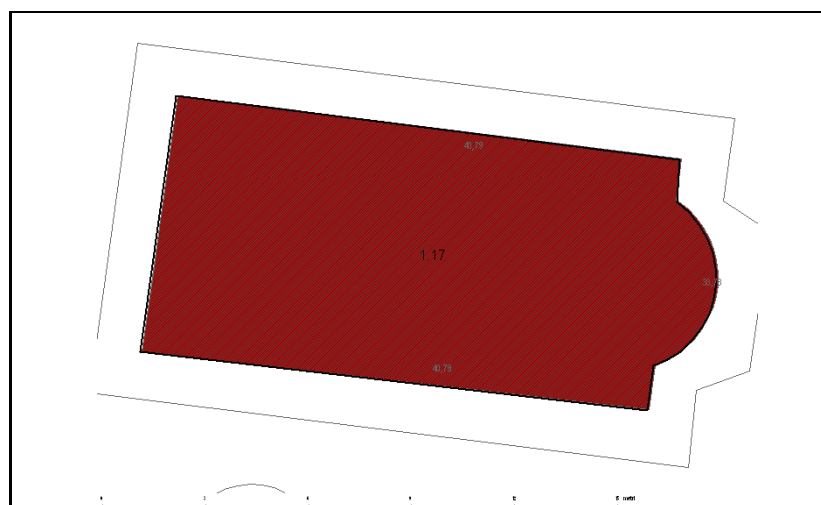

### Analisi delle coperture

1.01	Limite Unità Edilizia		Lastre ondulate in cemento
35.26	Quota al suolo		Terrazza - Lastrico solare
	Coppi		Manto assente
	Marsigliesi		Copertura diruta

### n°Corpi di fabbrica e accessori, spazi aperti



### Aggiornamento dati



### Elementi caratterizzanti

	Conservati		Recente (coerente con trasf reversibili)
	Conservati (degrado per vetustà)		Recente, non coerente, non finito
	Conservati (degrado per vetustà, trasf reversibili)		Recente, non coerente
	Conservati con trasf reversibili		Fortemente degradati, ruderi
	Conservati parzialmente (trasf sostanziali)		Non determinato

### Ortofoto volo 2010




### Fotografie Unità Edilizie



### Corti e aree non pavimentate

1.01	Limite Unità Edilizia		Alberi
33.89	Quota al suolo		Spazi non pavimentati
	Edificato interno al CS		
	Edificato esterno al CS		

### Note



## ISOLATO 2 UNITA' EDILIZIA 01

### Dati

**Indirizzo - Via/Piazza/Vico e Numero civico**

Piazza San Pietro, 9-10-11-12; Via Marconi, 2-

**Rif. tavola dei profili attuali**

Tavola n°15

**Proprietà:**

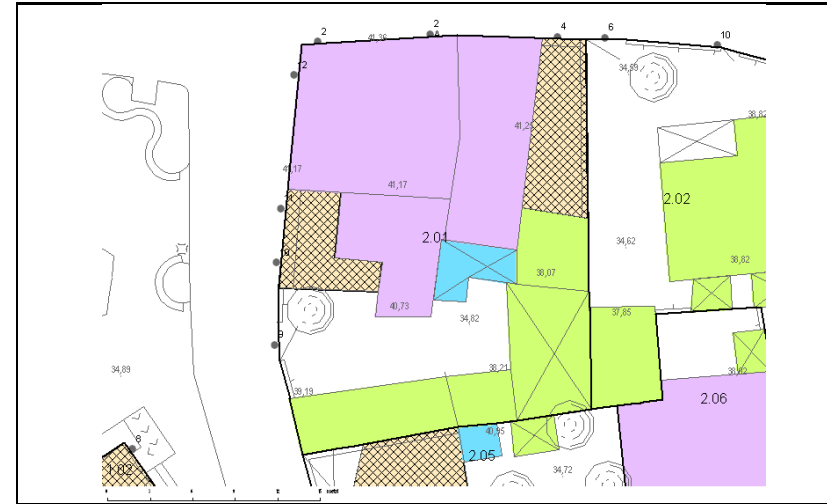
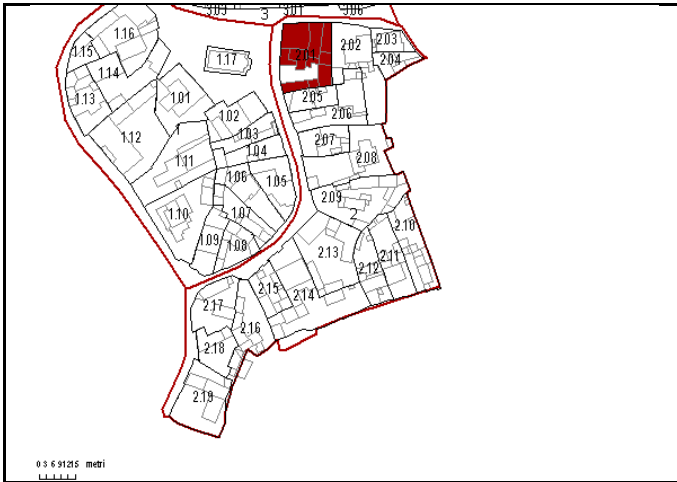
Privata

**Condizione di utilizzo:**

Occupata

**Destinazione d'uso e/o Attività PT**

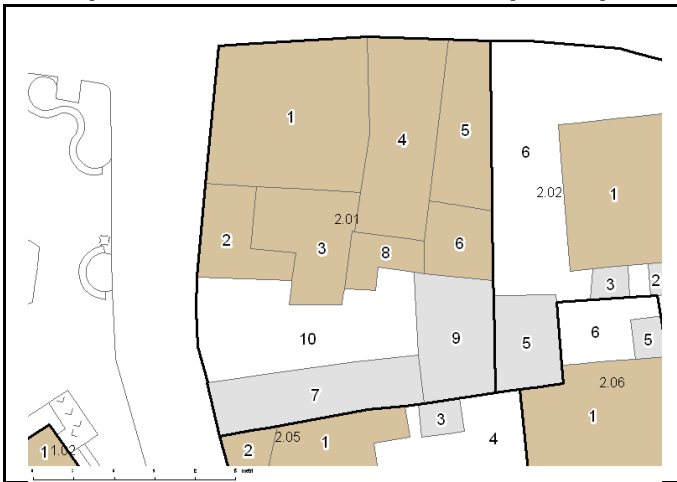
Residenziale/Commerciale  
Commerciale



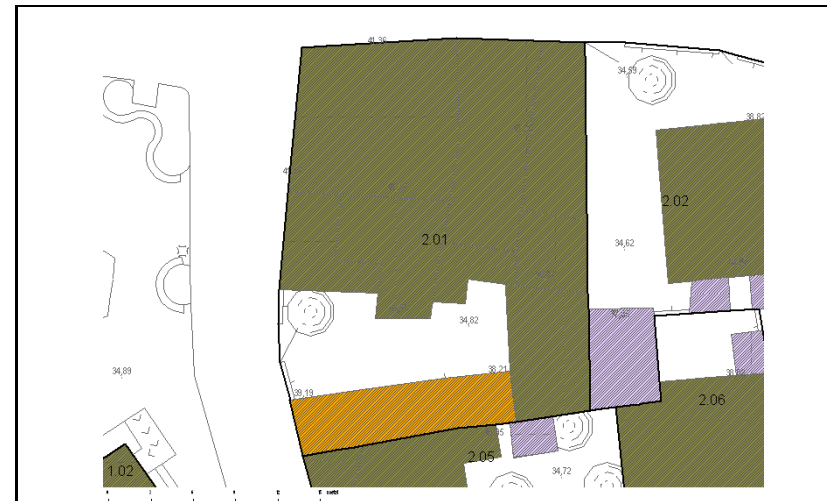

### Analisi delle coperture

1.01	Limite Unità Edilizia		Lastre ondulate in cemento
35.25	Quota al suolo		Terrazza - Lastrico solare
	Coppi		Manto assente
	Marsigliesi		Copertura diruta

### n°Corpi di fabbrica e accessori, spazi aperti



### Aggiornamento dati



### Elementi caratterizzanti

	Conservati		Recente (coerente con trasf reversibili)
	Conservati (degrado per vetustà)		Recente, non coerente, non finito
	Conservati (degrado per vetustà, trasf reversibili)		Recente, non coerente
	Conservati con trasf reversibili		Fortemente degradati, ruderi
	Conservati parzialmente (trasf sostanziali)		Non determinato

### Ortofoto volo 2010




### Fotografie Unità Edilizie



### Corti e aree non pavimentate

1.01	Limite Unità Edilizia		Alberi
33.89	Quota al suolo		Spazi non pavimentati
	Edificato interno al CS		
	Edificato esterno al CS		

### Note



## ISOLATO 2 UNITA' EDILIZIA 02

### Dati

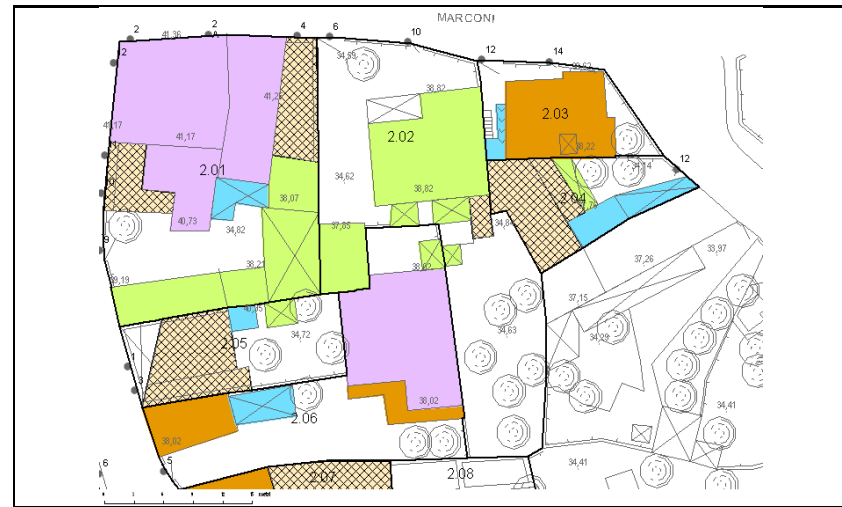
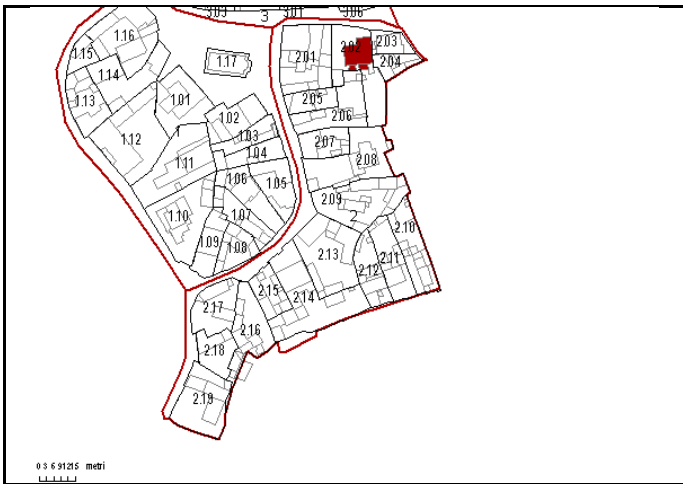
**Indirizzo - Via/Piazza/Vico e Numero civico**  
Via Marconi, 6-10

**Rif. tavola dei profili attuali**  
Tavola n°15

**Proprietà:** Privata

**Condizione di utilizzo:** Occupata

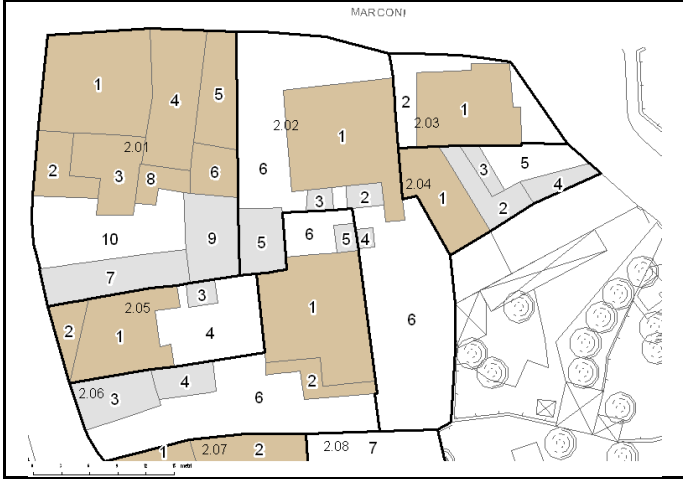
**Destinazione d'uso e/o Attività PT**  
Residenziale  
Residenza




### Analisi delle coperture

1.01	Limite Unità Edilizia		Lastre ondulate in cemento
35.26	Quota al suolo		Terrazza - Lastrico solare
	Coppi		Manto assente
	Marsigliesi		Copertura diruta

### n°Corpi di fabbrica e accessori, spazi aperti



### Aggiornamento dati



### Elementi caratterizzanti

	Conservati		Recente (coerente con trasf reversibili)
	Conservati (degrado per vetustà)		Recente, non coerente, non finito
	Conservati (degrado per vetustà, trasf reversibili)		Recente, non coerente
	Conservati con trasf reversibili		Fortemente degradati, ruderi
	Conservati parzialmente (trasf sostanziali)		Non determinato

### Ortofoto volo 2010



### Fotografie Unità Edilizie



### Corti e aree non pavimentate

1.01	Limite Unità Edilizia		Alberi
33.89	Quota al suolo		Spazi non pavimentati
	Edificato interno al CS		
	Edificato esterno al CS		

### Note

Empty box for notes.

## ISOLATO 2 UNITA' EDILIZIA 03

### Dati

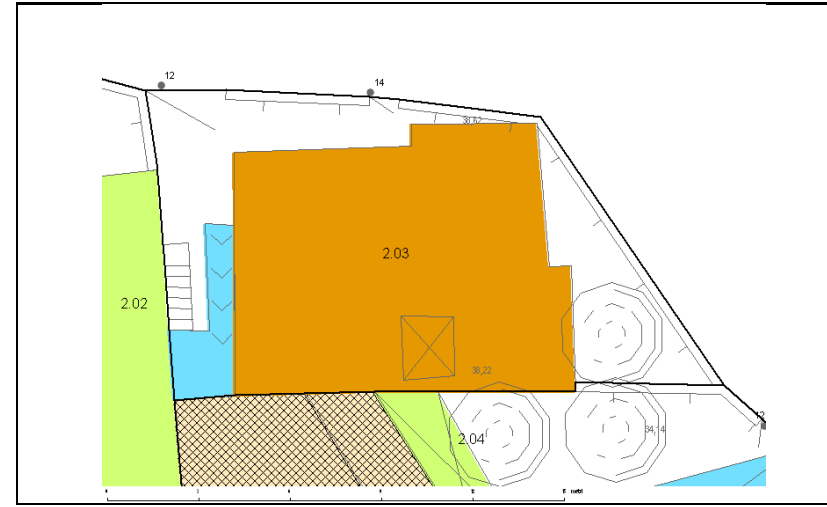
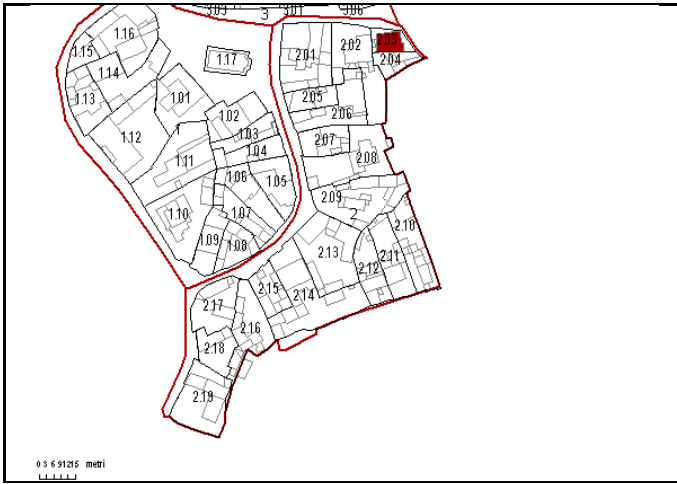
**Indirizzo - Via/Piazza/Vico e Numero civico**  
Via Marconi, 12-14

**Rif. tavola dei profili attuali**  
Tavola n°15

**Proprietà:** Privata

**Condizione di utilizzo:** Occupata

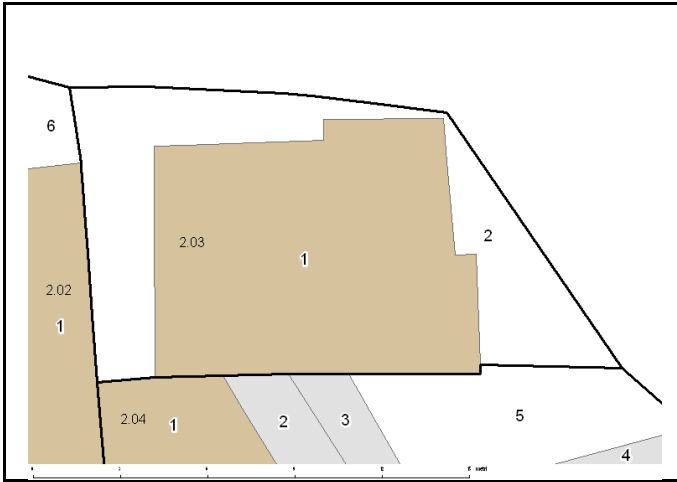
**Destinazione d'uso e/o Attività PT**  
Residenziale  
Residenza



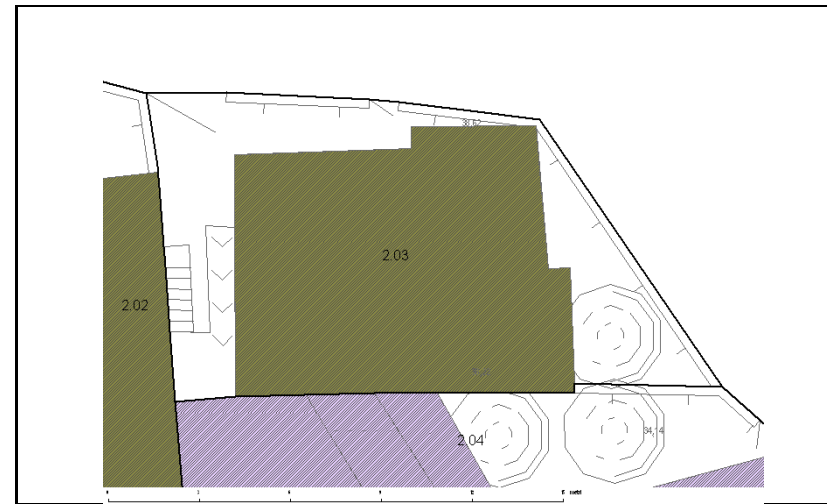

### Analisi delle coperture

1.01	Limite Unità Edilizia		Lastre ondulate in cemento
35.26	Quota al suolo		Terrazza - Lastrico solare
	Coppi		Manto assente
	Marsigliesi		Copertura diruta

### n°Corpi di fabbrica e accessori, spazi aperti



### Aggiornamento dati



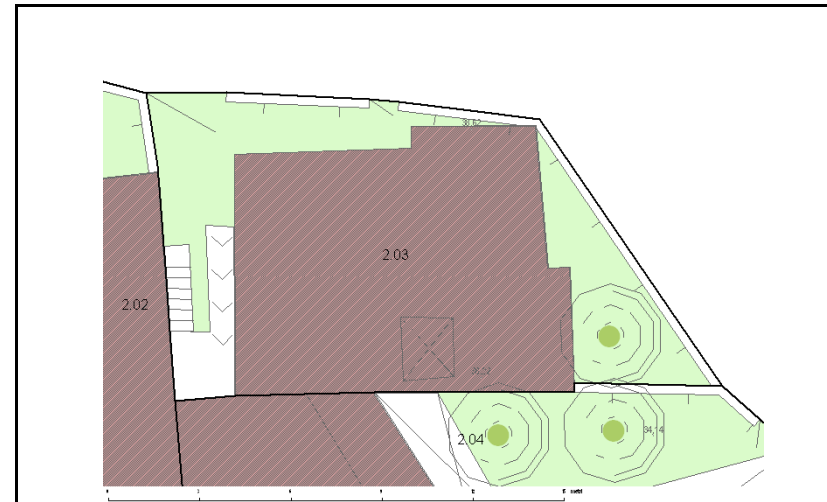


### Elementi caratterizzanti

	Conservati		Recente (coerente con trasf reversibili)
	Conservati (degrado per vetustà)		Recente, non coerente, non finito
	Conservati (degrado per vetustà, trasf reversibili)		Recente, non coerente
	Conservati con trasf reversibili		Fortemente degradati, ruderi
	Conservati parzialmente (trasf sostanziali)		Non determinato

### Ortofoto volo 2010



### Fotografie Unità Edilizie



### Corti e aree non pavimentate

1.01	Limite Unità Edilizia		Alberi
33.89	Quota al suolo		Spazi non pavimentati
	Edificato interno al CS		
	Edificato esterno al CS		

### Note



## ISOLATO 2 UNITA' EDILIZIA 04

### Dati

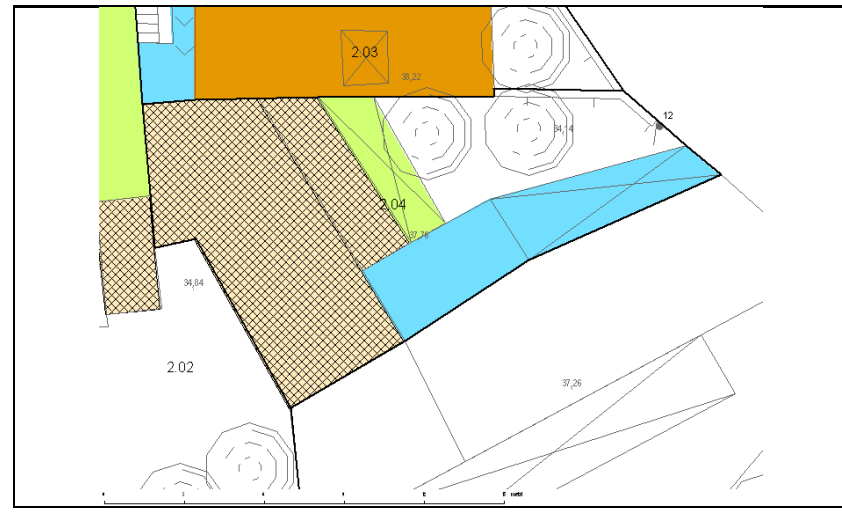
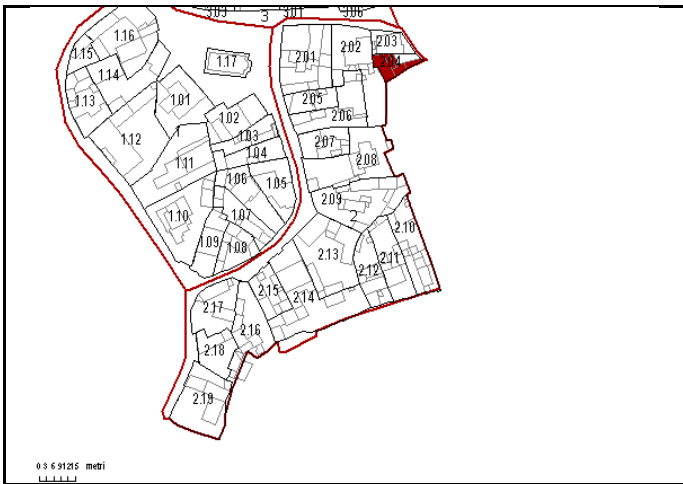
**Indirizzo - Via/Piazza/Vico e Numero civico**  
 Corso Vittorio Emanuele, 12

**Rif. tavola dei profili attuali**  
 Tavola n°15

**Proprietà:** Privata

**Condizione di utilizzo:** Occupata

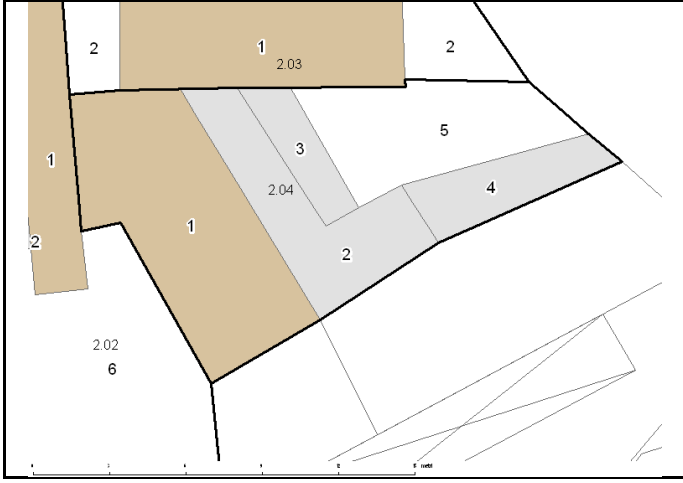
**Destinazione d'uso e/o Attività PT**  
 Residenziale  
 Residenza



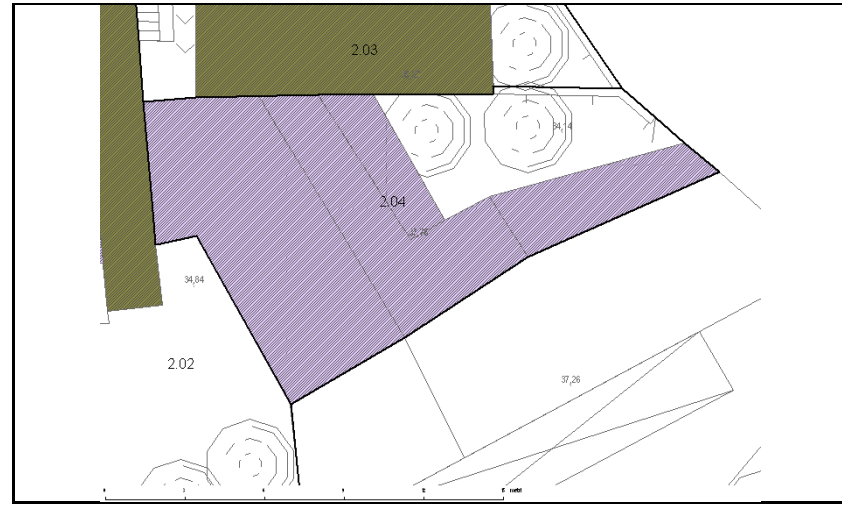

### Analisi delle coperture

1.01	Limite Unità Edilizia		Lastre ondulate in cemento
35.26	Quota al suolo		Terrazza - Lastrico solare
	Coppi		Manto assente
	Marsigliesi		Copertura diruta

### n°Corpi di fabbrica e accessori, spazi aperti




### Aggiornamento dati




### Elementi caratterizzanti

	Conservati		Recente (coerente con trasf reversibili)
	Conservati (degrado per vetustà)		Recente, non coerente, non finito
	Conservati (degrado per vetustà, trasf reversibili)		Recente, non coerente
	Conservati con trasf reversibili		Fortemente degradati, ruderi
	Conservati parzialmente (trasf sostanziali)		Non determinato

### Ortofoto volo 2010



### Fotografie Unità Edilizie



### Corti e aree non pavimentate

1.01	Limite Unità Edilizia		Alberi
33.89	Quota al suolo		Spazi non pavimentati
	Edificato interno al CS		
	Edificato esterno al CS		

### Note

Empty box for notes.

## ISOLATO 2 UNITA' EDILIZIA 05

### Dati

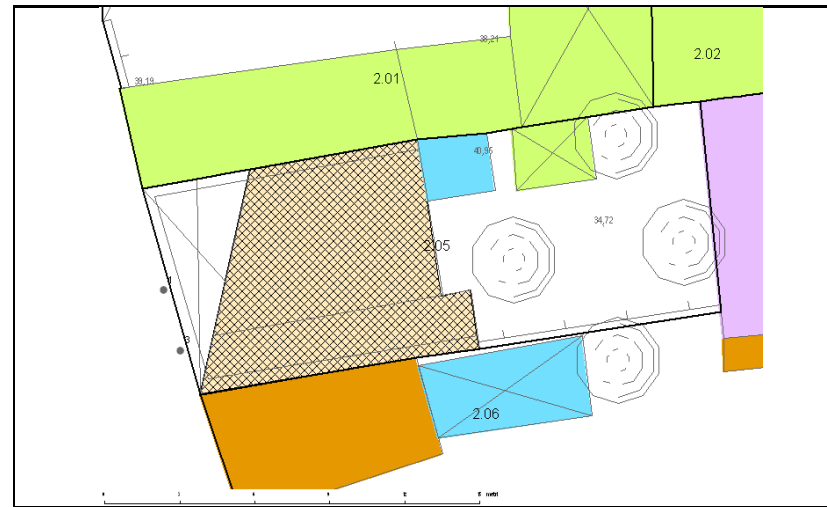
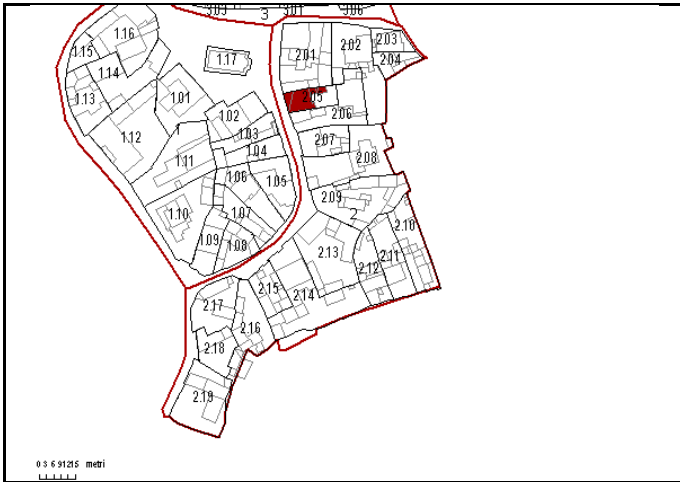
**Indirizzo - Via/Piazza/Vico e Numero civico**  
Via Garibaldi, 1-3

**Rif. tavola dei profili attuali**  
Tavola n°15

**Proprietà:** Privata

**Condizione di utilizzo:** Occupata

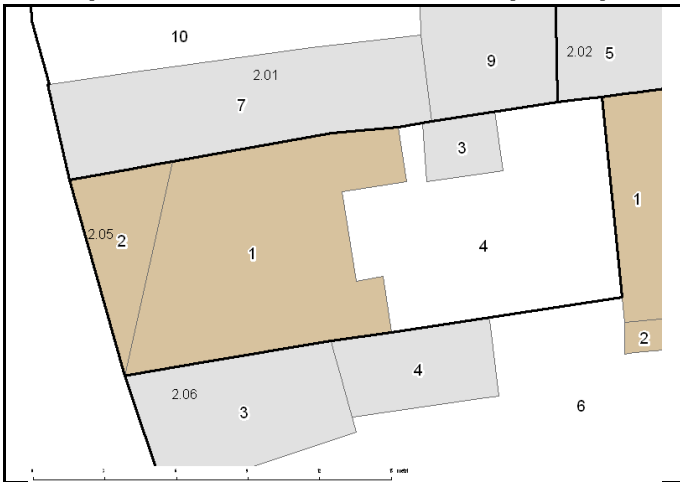
**Destinazione d'uso e/o Attività PT**  
Residenziale/Commerciale  
Commerciale



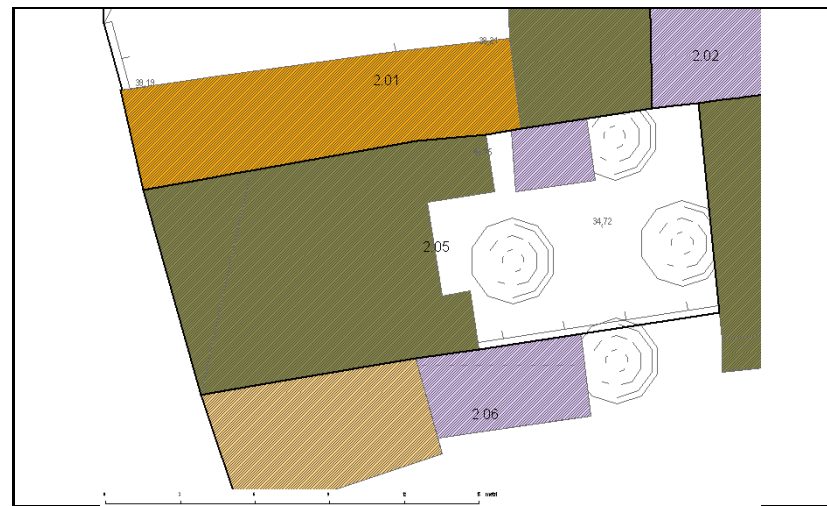

### Analisi delle coperture

1.01	Limite Unità Edilizia		Lastre ondulate in cemento
35.26	Quota al suolo		Terrazza - Lastrico solare
	Coppi		Manto assente
	Marsigliesi		Copertura diruta

### n°Corpi di fabbrica e accessori, spazi aperti




### Aggiornamento dati



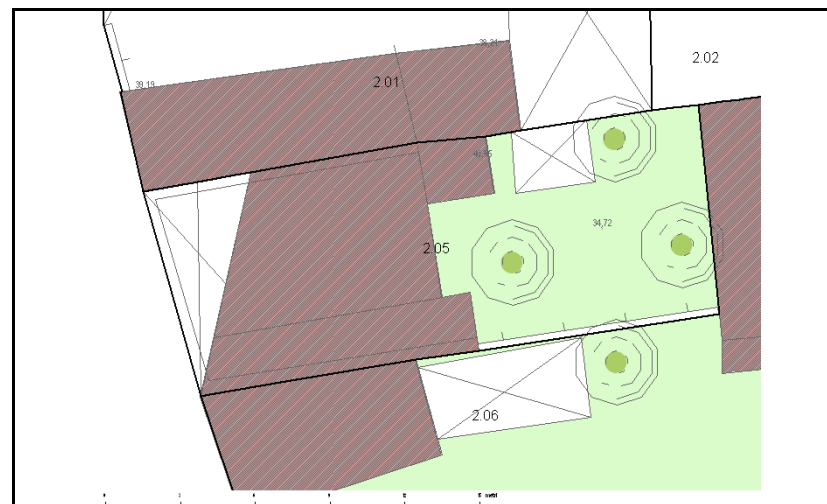
### Elementi caratterizzanti

	Conservati		Recente (coerente con trasf reversibili)
	Conservati (degrado per vetustà)		Recente, non coerente, non finito
	Conservati (degrado per vetustà, trasf reversibili)		Recente, non coerente
	Conservati con trasf reversibili		Fortemente degradati, ruderi
	Conservati parzialmente (trasf sostanziali)		Non determinato

### Ortofoto volo 2010




### Fotografie Unità Edilizie



### Corti e aree non pavimentate

1.01	Limite Unità Edilizia		Alberi
33.89	Quota al suolo		Spazi non pavimentati
	Edificato interno al CS		
	Edificato esterno al CS		

### Note



## ISOLATO 2 UNITA' EDILIZIA 06

### Dati

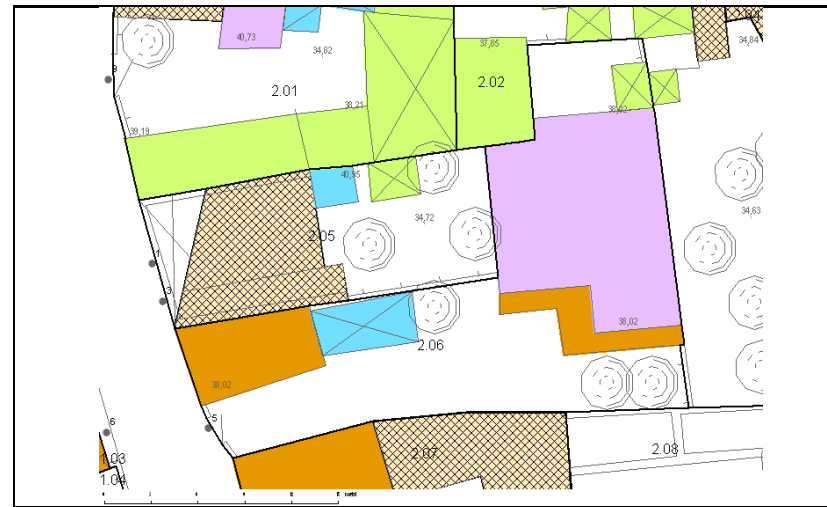
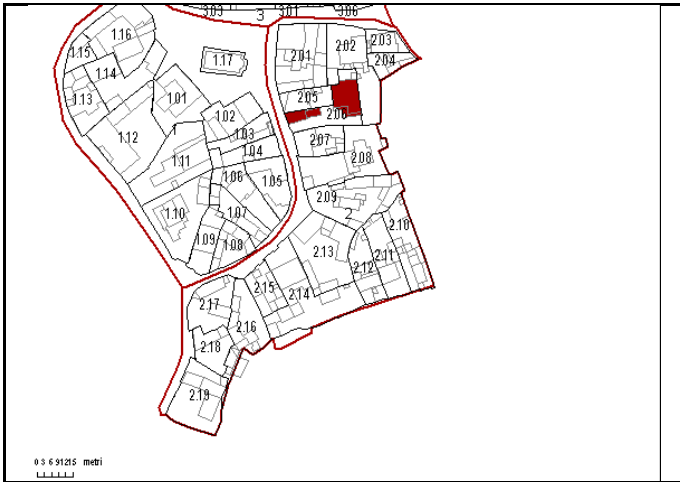
**Indirizzo - Via/Piazza/Vico e Numero civico**  
Via Garibaldi, 5

**Rif. tavola dei profili attuali**  
Tavola n°15

**Proprietà:** Privata

**Condizione di utilizzo:** Occupata

**Destinazione d'uso e/o Attività PT**  
Residenziale  
Residenza



### Analisi delle coperture

1.01	Limite Unità Edilizia		Lastre ondulate in cemento
35.26	Quota al suolo		Terrazza - Lastrico solare
	Coppi		Manto assente
	Marsigliesi		Copertura diruta

### n°Corpi di fabbrica e accessori, spazi aperti



### Aggiornamento dati



### Elementi caratterizzanti

	Conservati		Recente (coerente con trasf reversibili)
	Conservati (degrado per vetustà)		Recente, non coerente, non finito
	Conservati (degrado per vetustà, trasf reversibili)		Recente, non coerente
	Conservati con trasf reversibili		Fortemente degradati, ruderi
	Conservati parzialmente (trasf sostanziali)		Non determinato

### Ortofoto volo 2010




### Fotografie Unità Edilizie



### Corti e aree non pavimentate

1.01	Limite Unità Edilizia		Alberi
33.89	Quota al suolo		Spazi non pavimentati
	Edificato interno al CS		
	Edificato esterno al CS		

### Note



## ISOLATO 2 UNITA' EDILIZIA 07

### Dati

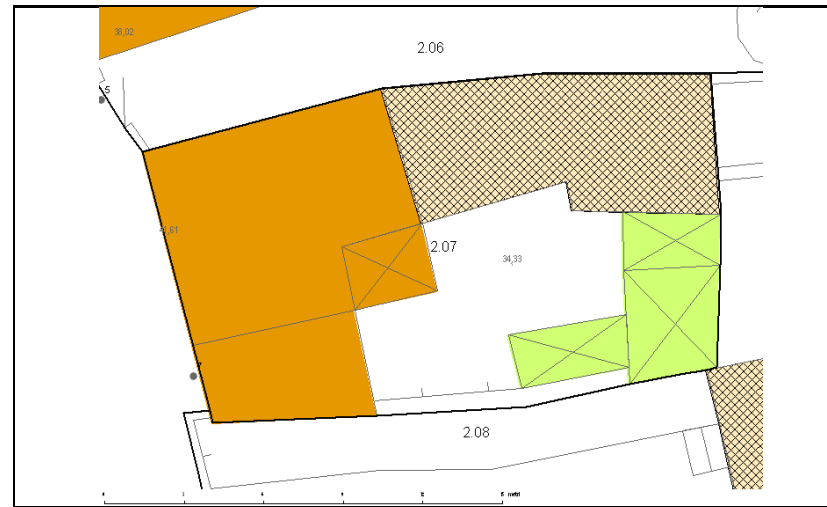
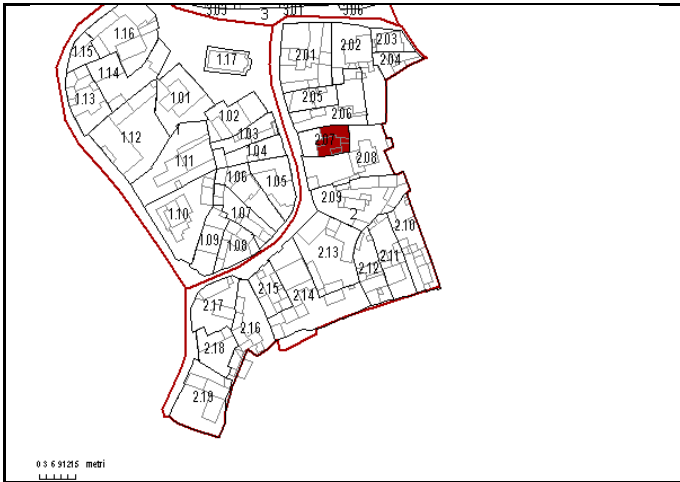
**Indirizzo - Via/Piazza/Vico e Numero civico**  
Via Garibaldi, 7

**Rif. tavola dei profili attuali**  
Tavola n°15

**Proprietà:** Privata

**Condizione di utilizzo:** Occupata

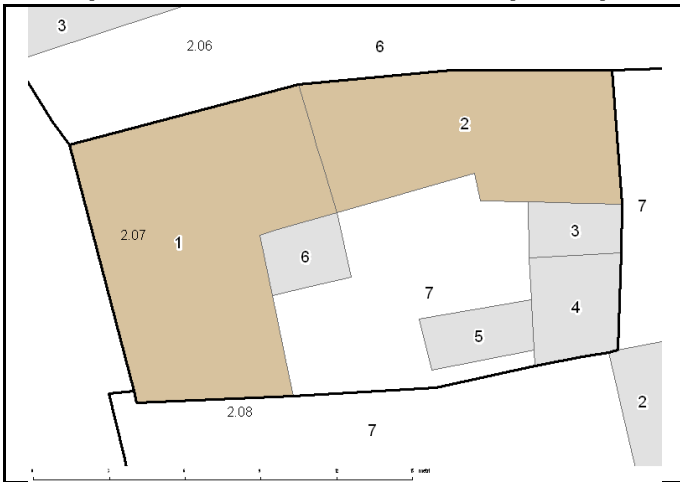
**Destinazione d'uso e/o Attività PT**  
Residenziale  
Residenza



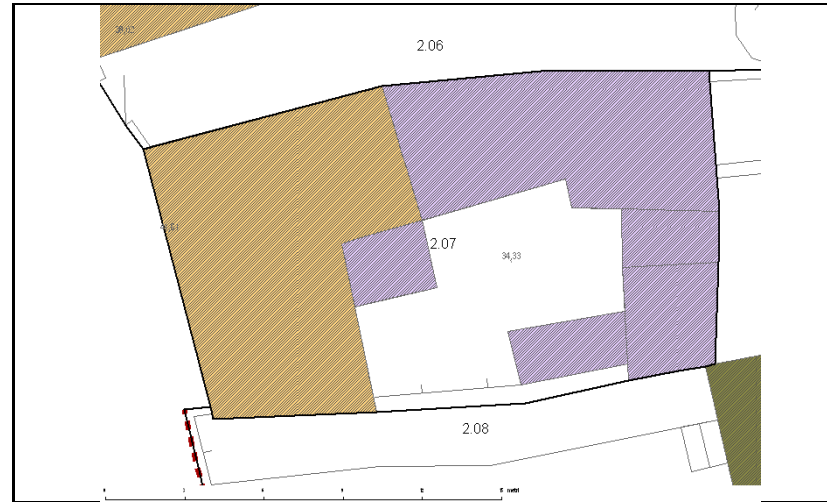

### Analisi delle coperture

1.01	Limite Unità Edilizia		Lastre ondulate in cemento
35.26	Quota al suolo		Terrazza - Lastrico solare
	Coppi		Manto assente
	Marsigliesi		Copertura diruta

### n°Corpi di fabbrica e accessori, spazi aperti




### Aggiornamento dati



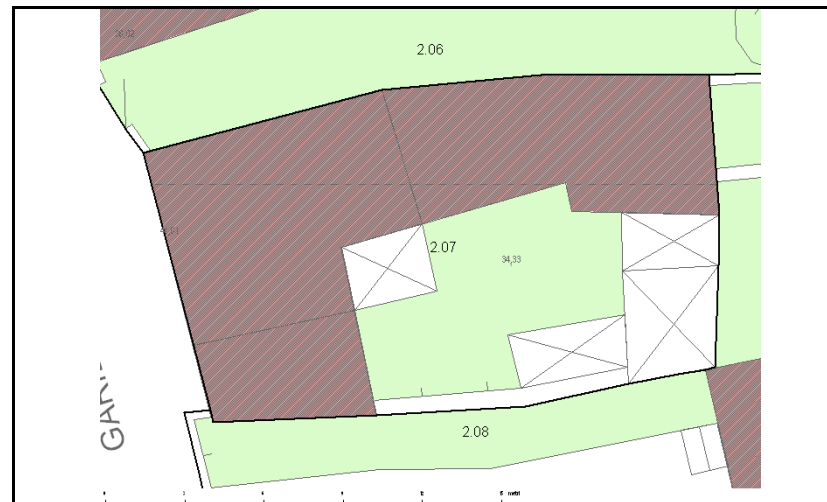
### Elementi caratterizzanti

	Conservati		Recente (coerente con trasf reversibili)
	Conservati (degrado per vetustà)		Recente, non coerente, non finito
	Conservati (degrado per vetustà, trasf reversibili)		Recente, non coerente
	Conservati con trasf reversibili		Fortemente degradati, ruderi
	Conservati parzialmente (trasf sostanziali)		Non determinato

### Ortofoto volo 2010



### Fotografie Unità Edilizie



### Corti e aree non pavimentate

1.01	Limite Unità Edilizia		Alberi
33.89	Quota al suolo		Spazi non pavimentati
	Edificato interno al CS		
	Edificato esterno al CS		

### Note





## ISOLATO 2 UNITA' EDILIZIA 08

### Dati

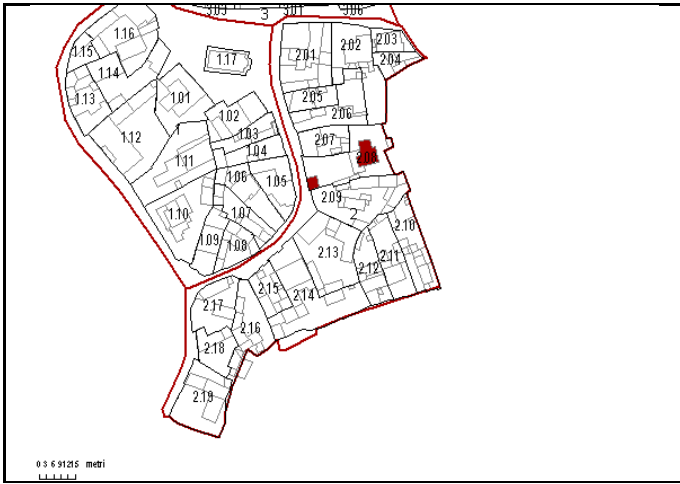
**Indirizzo - Via/Piazza/Vico e Numero civico**  
Via Garibaldi, 9

**Rif. tavola dei profili attuali**  
Tavola n°15

**Proprietà:** Privata

**Condizione di utilizzo:** Occupata

**Destinazione d'uso e/o Attività PT**  
Residenziale  
Residenza




### Analisi delle coperture

1.01	Limite Unità Edilizia		Lastre ondulate in cemento
35.26	Quota al suolo		Terrazza - Lastrico solare
	Coppi		Manto assente
	Marsigliesi		Copertura diruta

### n°Corpi di fabbrica e accessori, spazi aperti



### Aggiornamento dati



### Elementi caratterizzanti

	Conservati		Recente (coerente con trasf reversibili)
	Conservati (degrado per vetustà)		Recente, non coerente, non finito
	Conservati (degrado per vetustà, trasf reversibili)		Recente, non coerente
	Conservati con trasf reversibili		Fortemente degradati, ruderi
	Conservati parzialmente (trasf sostanziali)		Non determinato

### Ortofoto volo 2010



### Fotografie Unità Edilizie



### Corti e aree non pavimentate

1.01	Limite Unità Edilizia		Alberi
33.89	Quota al suolo		Spazi non pavimentati
	Edificato interno al CS		
	Edificato esterno al CS		

### Note

Empty box for notes.

## ISOLATO 2 UNITA' EDILIZIA 09

### Dati

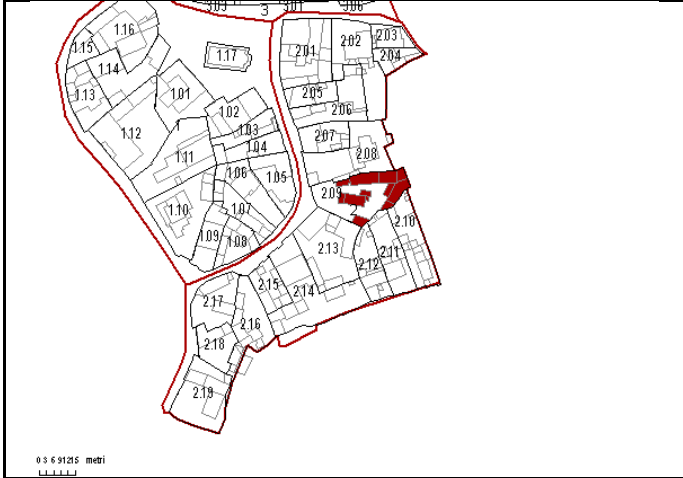
**Indirizzo - Via/Piazza/Vico e Numero civico**  
Via Garibaldi, 13-15

**Rif. tavola dei profili attuali**  
Tavola n°15

**Proprietà:** Privata

**Condizione di utilizzo:** Occupata

**Destinazione d'uso e/o Attività PT**  
Residenziale  
Residenza




### Analisi delle coperture

1.01	Limite Unità Edilizia		Lastre ondulate in cemento
35.25	Quota al suolo		Terrazza - Lastrico solare
	Coppi		Manto assente
	Marsigliesi		Copertura diruta

### n°Corpi di fabbrica e accessori, spazi aperti



### Aggiornamento dati



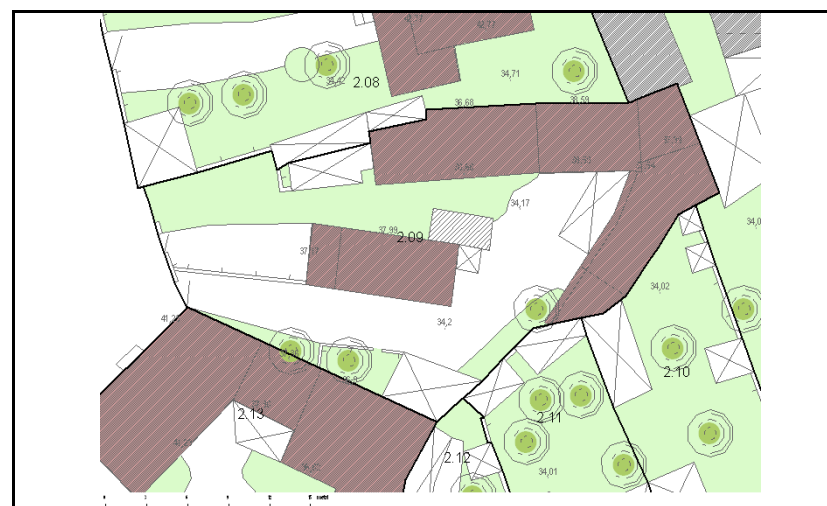
### Elementi caratterizzanti

	Conservati		Recente (coerente con trasf reversibili)
	Conservati (degrado per vetustà)		Recente, non coerente, non finito
	Conservati (degrado per vetustà, trasf reversibili)		Recente, non coerente
	Conservati con trasf reversibili		Fortemente degradati, ruderi
	Conservati parzialmente (trasf sostanziali)		Non determinato

### Ortofoto volo 2010




### Fotografie Unità Edilizie



### Corti e aree non pavimentate

1.01	Limite Unità Edilizia		Alberi
33.89	Quota al suolo		Spazi non pavimentati
	Edificato interno al CS		
	Edificato esterno al CS		

### Note



## ISOLATO 2 UNITA' EDILIZIA 10

### Dati

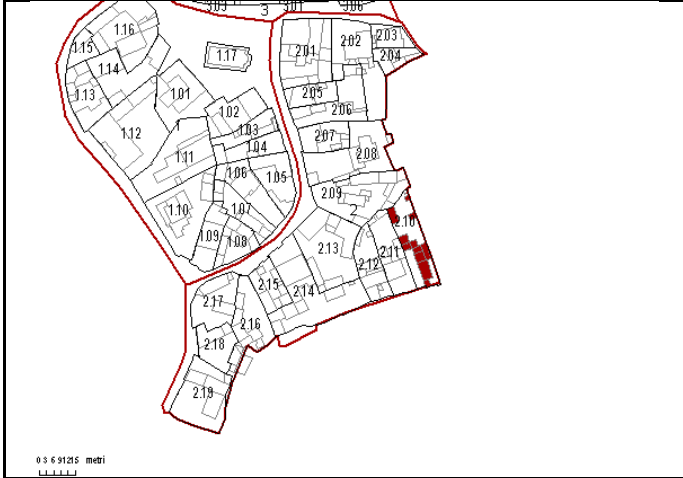
**Indirizzo - Via/Piazza/Vico e Numero civico**  
 Vico I Vittorio Emanuele, 8

**Rif. tavola dei profili attuali**  
 Tavola n°15

**Proprietà:** Privata

**Condizione di utilizzo:** Occupata

**Destinazione d'uso e/o Attività PT**  
 Residenziale  
 Residenza




### Analisi delle coperture

1.01	Limite Unità Edilizia		Lastre ondulate in cemento
35.25	Quota al suolo		Terrazza - Lastrico solare
	Coppi		Manto assente
	Marsigliesi		Copertura diruta

### n°Corpi di fabbrica e accessori, spazi aperti



### Aggiornamento dati



### Elementi caratterizzanti

	Conservati		Recente (coerente con trasf reversibili)
	Conservati (degrado per vetustà)		Recente, non coerente, non finito
	Conservati (degrado per vetustà, trasf reversibili)		Recente, non coerente
	Conservati con trasf reversibili		Fortemente degradati, ruderi
	Conservati parzialmente (trasf sostanziali)		Non determinato

### Ortofoto volo 2010



### Fotografie Unità Edilizie



### Corti e aree non pavimentate

1.01	Limite Unità Edilizia		Alberi
33.89	Quota al suolo		Spazi non pavimentati
	Edificato interno al CS		
	Edificato esterno al CS		

### Note

Empty box for notes.

## ISOLATO 2 UNITA' EDILIZIA 11

### Dati

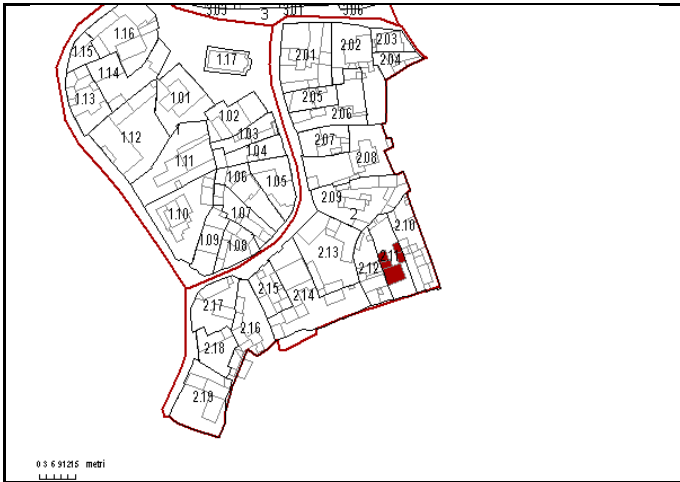
**Indirizzo - Via/Piazza/Vico e Numero civico**  
 Vico I Vittorio Emanuele, 10-12

**Rif. tavola dei profili attuali**  
 Tavola n°15

**Proprietà:** Privata

**Condizione di utilizzo:** Occupata

**Destinazione d'uso e/o Attività PT**  
 Residenziale  
 Residenza

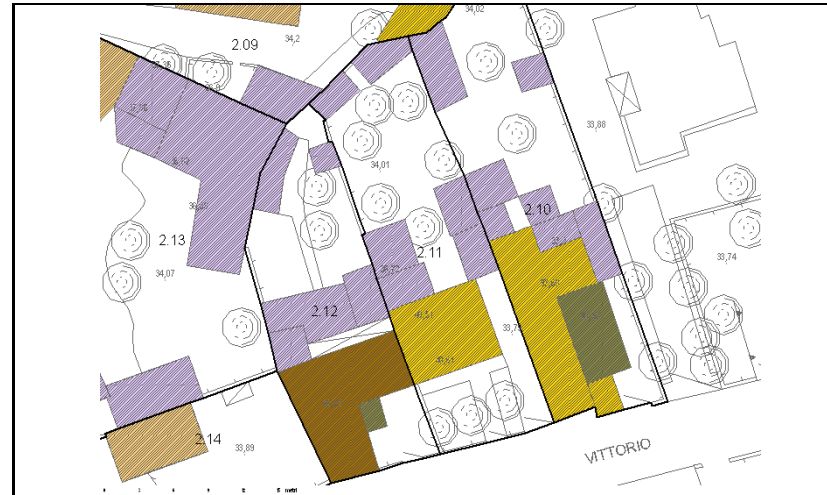

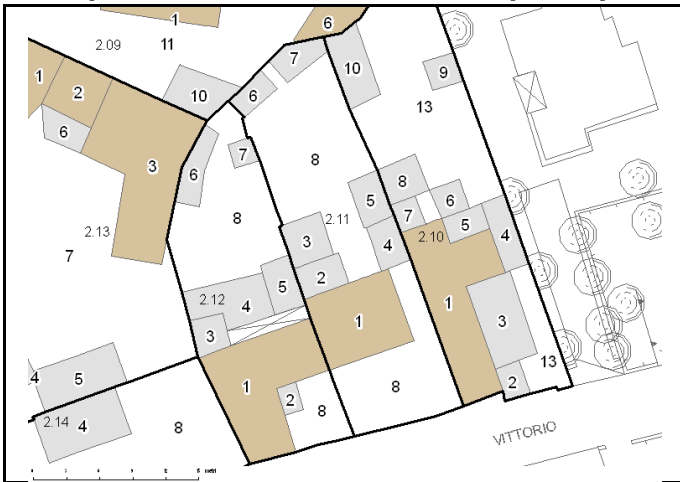


### Analisi delle coperture

1.01	Limite Unità Edilizia		Lastre ondulate in cemento
35.25	Quota al suolo		Terrazza - Lastrico solare
	Coppi		Manto assente
	Marsigliesi		Copertura diruta

### n°Corpi di fabbrica e accessori, spazi aperti

### Aggiornamento dati






### Elementi caratterizzanti

	Conservati		Recente (coerente con trasf reversibili)
	Conservati (degrado per vetustà)		Recente, non coerente, non finito
	Conservati (degrado per vetustà, trasf reversibili)		Recente, non coerente
	Conservati con trasf reversibili		Fortemente degradati, ruderi
	Conservati parzialmente (trasf sostanziali)		Non determinato

### Ortofoto volo 2010

### Fotografie Unità Edilizie



### Corti e aree non pavimentate

1.01	Limite Unità Edilizia		Alberi
33.89	Quota al suolo		Spazi non pavimentati
	Edificato interno al CS		
	Edificato esterno al CS		

### Note

Empty box for notes.

## ISOLATO 2 UNITA' EDILIZIA 12

### Dati

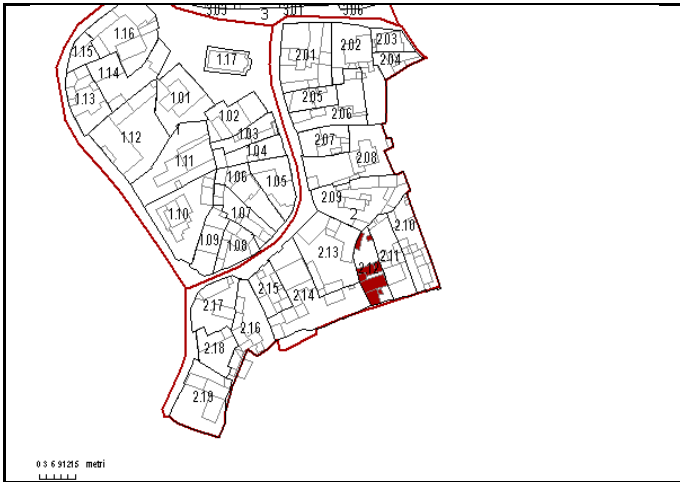
**Indirizzo - Via/Piazza/Vico e Numero civico**  
 Vico I Vittorio Emanuele, 14

**Rif. tavola dei profili attuali**  
 Tavola n°15

**Proprietà:** Privata

**Condizione di utilizzo:** Occupata

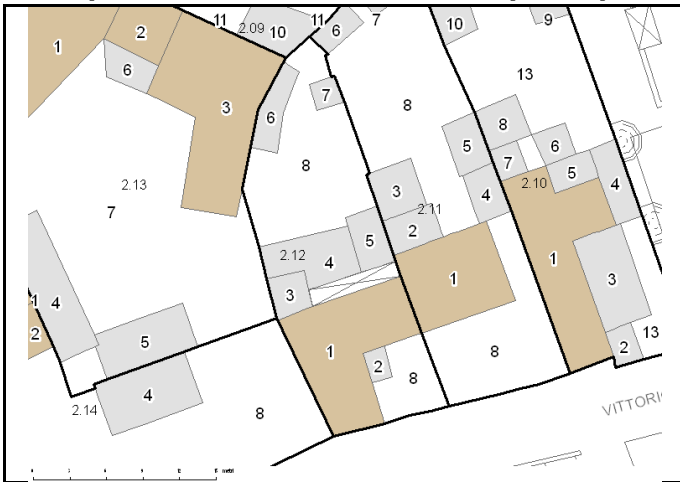
**Destinazione d'uso e/o Attività PT**  
 Residenziale  
 Residenza




### Analisi delle coperture

1.01	Limite Unità Edilizia		Lastre ondulate in cemento
35.25	Quota al suolo		Terrazza - Lastrico solare
	Coppi		Manto assente
	Marsigliesi		Copertura dritta

### n°Corpi di fabbrica e accessori, spazi aperti



### Aggiornamento dati



### Elementi caratterizzanti

	Conservati		Recente (coerente con trasf reversibili)
	Conservati (degrado per vetustà)		Recente, non coerente, non finito
	Conservati (degrado per vetustà, trasf reversibili)		Recente, non coerente
	Conservati con trasf reversibili		Fortemente degradati, ruderi
	Conservati parzialmente (trasf sostanziali)		Non determinato

### Ortofoto volo 2010



### Fotografie Unità Edilizie



### Corti e aree non pavimentate

1.01	Limite Unità Edilizia		Alberi
33.89	Quota al suolo		Spazi non pavimentati
	Edificato interno al CS		
	Edificato esterno al CS		

### Note

Empty box for notes.

## ISOLATO 2 UNITA' EDILIZIA 13

### Dati

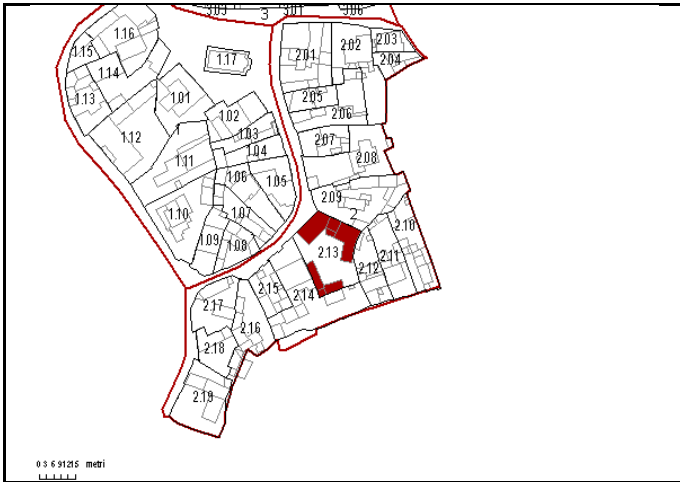
**Indirizzo - Via/Piazza/Vico e Numero civico**  
Via Garibaldi, 17-19

**Rif. tavola dei profili attuali**  
Tavola n°15

**Proprietà:** Privata

**Condizione di utilizzo:** Occupata

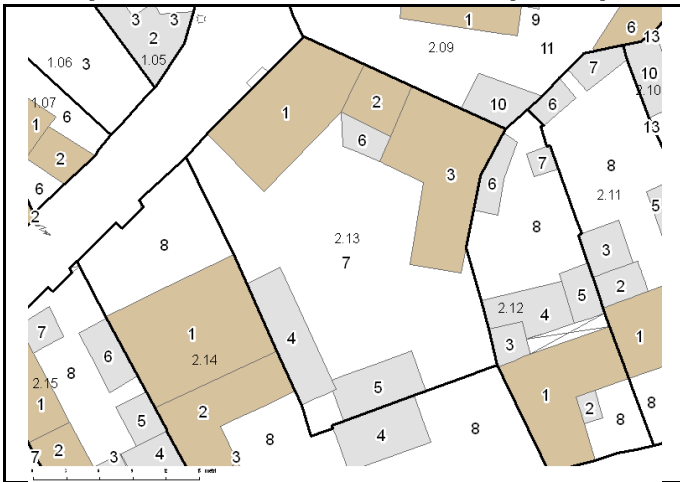
**Destinazione d'uso e/o Attività PT**  
Residenziale  
Residenza




### Analisi delle coperture

1.01	Limite Unità Edilizia		Lastre ondulate in cemento
35.26	Quota al suolo		Terrazza - Lastrico solare
	Coppi		Manto assente
	Marsigliesi		Copertura diruta

### n°Corpi di fabbrica e accessori, spazi aperti



### Aggiornamento dati




### Elementi caratterizzanti

	Conservati		Recente (coerente con trasf reversibili)
	Conservati (degrado per vetustà)		Recente, non coerente, non finito
	Conservati (degrado per vetustà, trasf reversibili)		Recente, non coerente
	Conservati con trasf reversibili		Fortemente degradati, ruderi
	Conservati parzialmente (trasf sostanziali)		Non determinato

### Ortofoto volo 2010



### Fotografie Unità Edilizie



### Corti e aree non pavimentate

1.01	Limite Unità Edilizia		Alberi
33.89	Quota al suolo		Spazi non pavimentati
	Edificato interno al CS		
	Edificato esterno al CS		

### Note

## ISOLATO 2 UNITA' EDILIZIA 14

### Dati

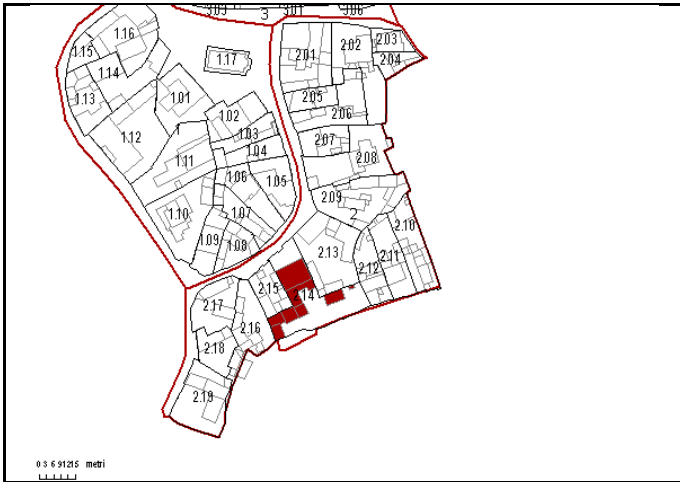
**Indirizzo - Via/Piazza/Vico e Numero civico**  
Via Garibaldi, 21; Vico I Vittorio Emanuele, 16

**Rif. tavola dei profili attuali**  
Tavola n°15

**Proprietà:** Privata

**Condizione di utilizzo:** Occupata

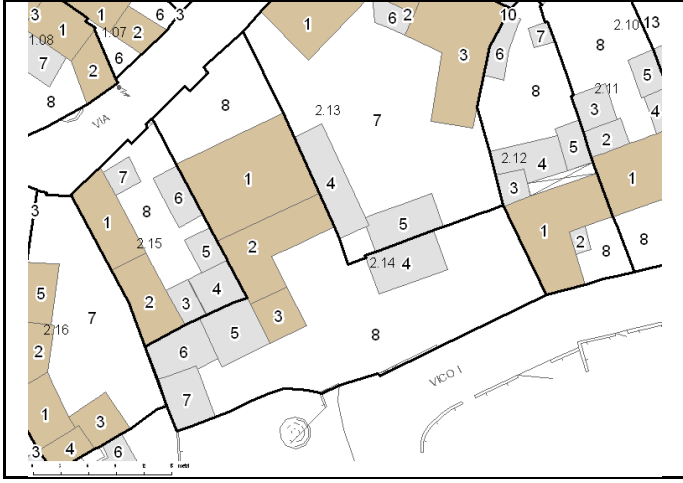
**Destinazione d'uso e/o Attività PT**  
Residenziale  
Residenza




### Analisi delle coperture

1.01	Limite Unità Edilizia		Lastre ondulate in cemento
35.25	Quota al suolo		Terrazza - Lastrico solare
	Coppi		Manto assente
	Marsigliesi		Copertura diruta

### n°Corpi di fabbrica e accessori, spazi aperti




### Aggiornamento dati



### Elementi caratterizzanti

	Conservati		Recente (coerente con trasf reversibili)
	Conservati (degrado per vetustà)		Recente, non coerente, non finito
	Conservati (degrado per vetustà, trasf reversibili)		Recente, non coerente
	Conservati con trasf reversibili		Fortemente degradati, ruderi
	Conservati parzialmente (trasf sostanziali)		Non determinato

### Ortofoto volo 2010



### Fotografie Unità Edilizie



### Corti e aree non pavimentate

1.01	Limite Unità Edilizia		Alberi
33.89	Quota al suolo		Spazi non pavimentati
	Edificato interno al CS		
	Edificato esterno al CS		

### Note

Empty box for notes.

## ISOLATO 2 UNITA' EDILIZIA 15

### Dati

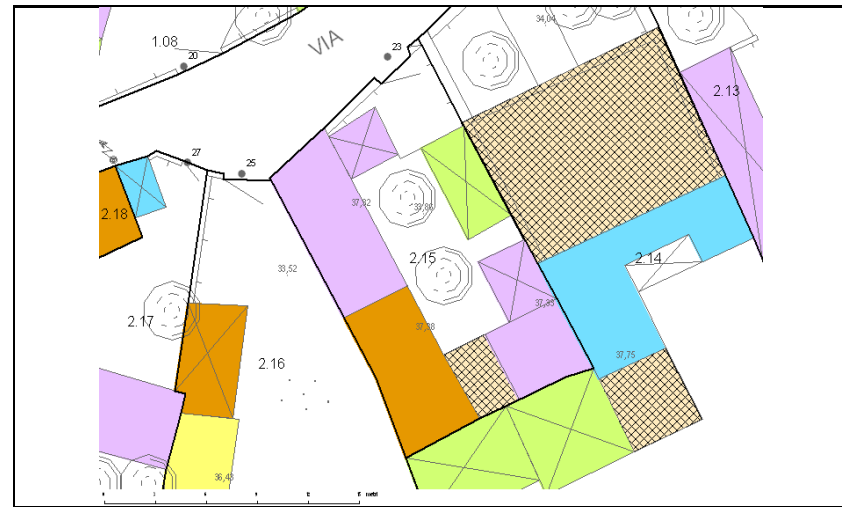
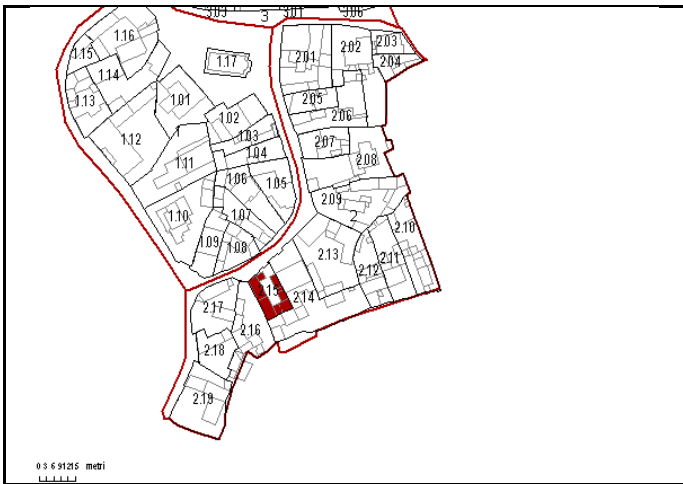
**Indirizzo - Via/Piazza/Vico e Numero civico**  
Via Garibaldi, 23

**Rif. tavola dei profili attuali**  
Tavola n°15

**Proprietà:** Privata

**Condizione di utilizzo:** Occupata

**Destinazione d'uso e/o Attività PT**  
Residenziale  
Residenza


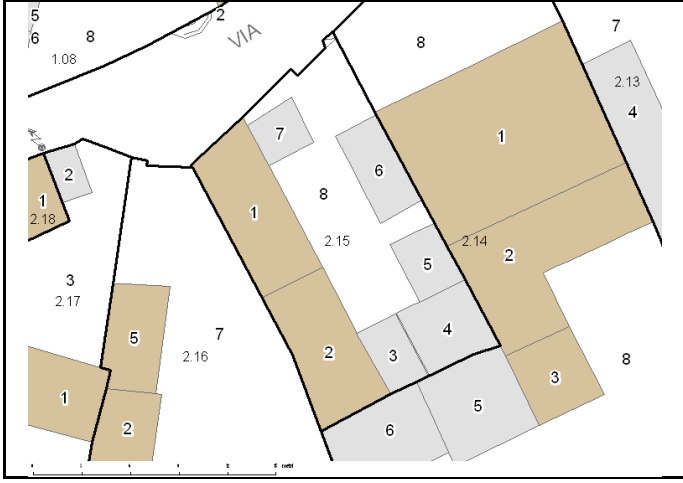


### Analisi delle coperture

1.01	Limite Unità Edilizia		Lastre ondulate in cemento
35.26	Quota al suolo		Terrazza - Lastrico solare
	Coppi		Manto assente
	Marsigliesi		Copertura diruta

### n°Corpi di fabbrica e accessori, spazi aperti

### Aggiornamento dati





### Elementi caratterizzanti

	Conservati		Recente (coerente con trasf reversibili)
	Conservati (degrado per vetustà)		Recente, non coerente, non finito
	Conservati (degrado per vetustà, trasf reversibili)		Recente, non coerente
	Conservati con trasf reversibili		Fortemente degradati, ruderi
	Conservati parzialmente (trasf sostanziali)		Non determinato

### Ortofoto volo 2010

### Fotografie Unità Edilizie



### Corti e aree non pavimentate

1.01	Limite Unità Edilizia		Alberi
33.89	Quota al suolo		Spazi non pavimentati
	Edificato interno al CS		
	Edificato esterno al CS		

### Note

Empty box for notes.



## ISOLATO 2 UNITA' EDILIZIA 16

### Dati

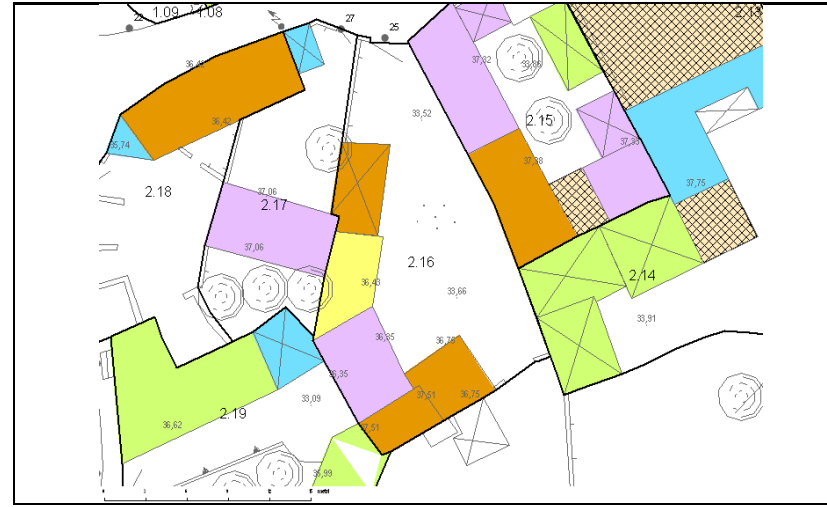
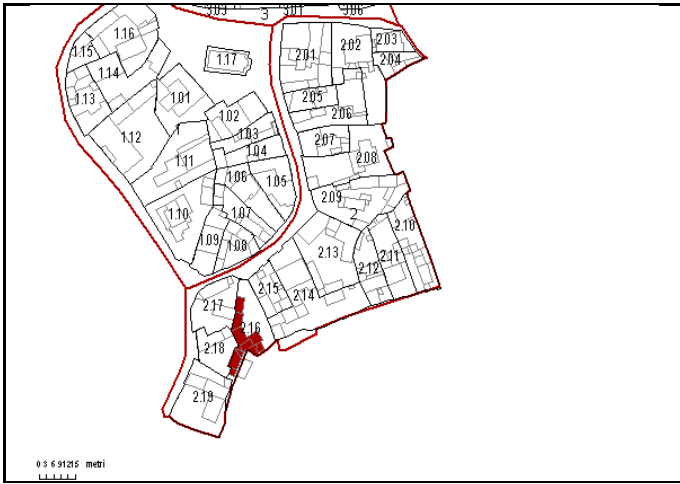
**Indirizzo - Via/Piazza/Vico e Numero civico**  
Via Garibaldi, 25

**Rif. tavola dei profili attuali**  
Tavola n°15

**Proprietà:** Privata

**Condizione di utilizzo:** Non occupata

**Destinazione d'uso e/o Attività PT**  
Residenziale  
Residenza



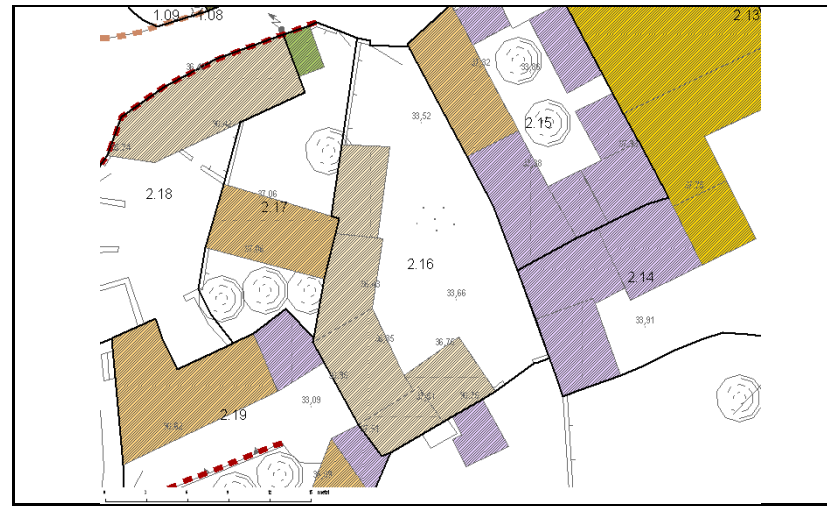

### Analisi delle coperture

1.01	Limite Unità Edilizia		Lastre ondulate in cemento
35.25	Quota al suolo		Terrazza - Lastrico solare
	Coppi		Manto assente
	Marsigliesi		Copertura diruta

### n°Corpi di fabbrica e accessori, spazi aperti



### Aggiornamento dati



### Elementi caratterizzanti

	Conservati		Recente (coerente con trasf reversibili)
	Conservati (degrado per vetustà)		Recente, non coerente, non finito
	Conservati (degrado per vetustà, trasf reversibili)		Recente, non coerente
	Conservati con trasf reversibili		Fortemente degradati, ruderi
	Conservati parzialmente (trasf sostanziali)		Non determinato

### Ortofoto volo 2010



### Fotografie Unità Edilizie



### Corti e aree non pavimentate

1.01	Limite Unità Edilizia		Alberi
33.89	Quota al suolo		Spazi non pavimentati
	Edificato interno al CS		
	Edificato esterno al CS		

### Note

Empty box for notes.

## ISOLATO 2 UNITA' EDILIZIA 17

### Dati

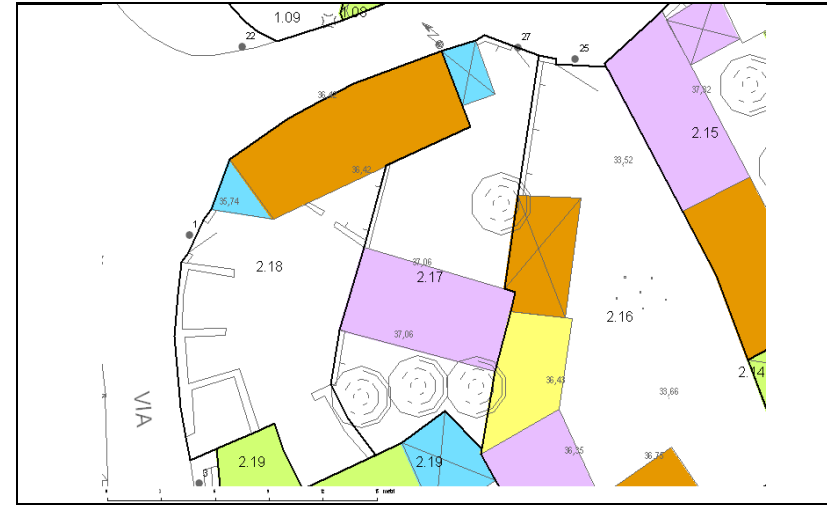
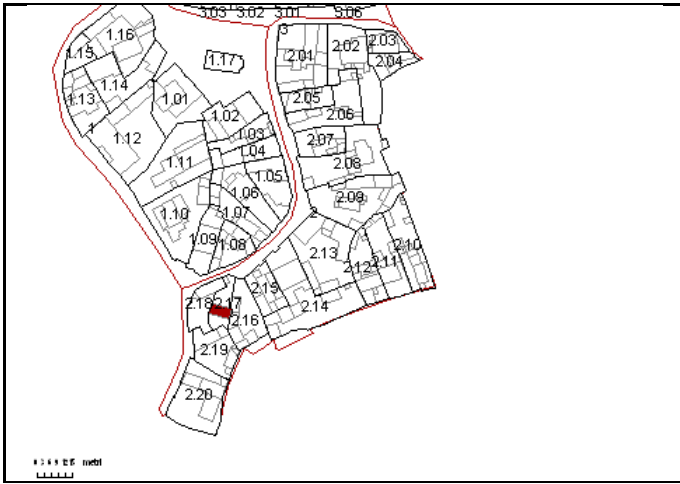
**Indirizzo - Via/Piazza/Vico e Numero civico**  
Via Garibaldi, 27

**Rif. tavola dei profili attuali**  
Tavola n°15

**Proprietà:** Privata

**Condizione di utilizzo:** Non occupata

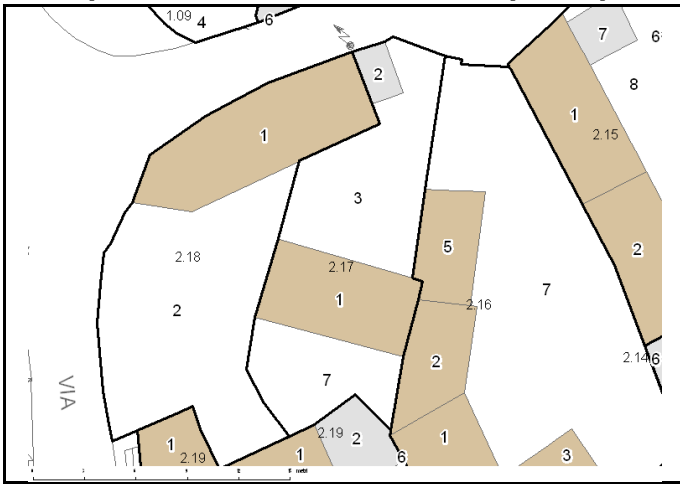
**Destinazione d'uso e/o Attività PT**  
Residenziale  
Residenza




### Analisi delle coperture

1.01	Limite Unità Edilizia		Lastre ondulate in cemento
35.25	Quota al suolo		Terrazza - Lastrico solare
	Coppi		Manto assente
	Marsigliesi		Copertura diruta

### n°Corpi di fabbrica e accessori, spazi aperti



### Aggiornamento dati



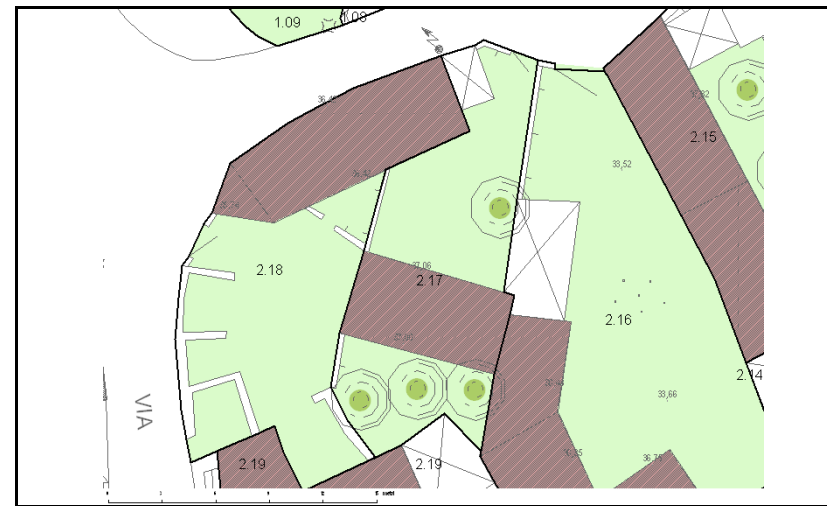
### Elementi caratterizzanti

	Conservati		Recente (coerente con trasf reversibili)
	Conservati (degrado per vetustà)		Recente, non coerente, non finito
	Conservati (degrado per vetustà, trasf reversibili)		Recente, non coerente
	Conservati con trasf reversibili		Fortemente degradati, ruderi
	Conservati parzialmente (trasf sostanziali)		Non determinato

### Ortofoto volo 2010



### Fotografie Unità Edilizie



### Corti e aree non pavimentate

1.01	Limite Unità Edilizia		Alberi
33.89	Quota al suolo		Spazi non pavimentati
	Edificato interno al CS		
	Edificato esterno al CS		

### Note

## ISOLATO 2 UNITA' EDILIZIA 18

### Dati

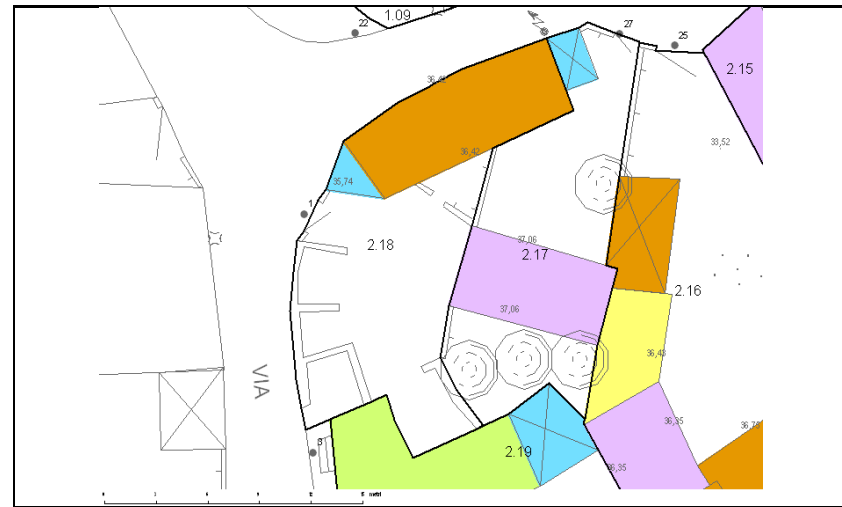
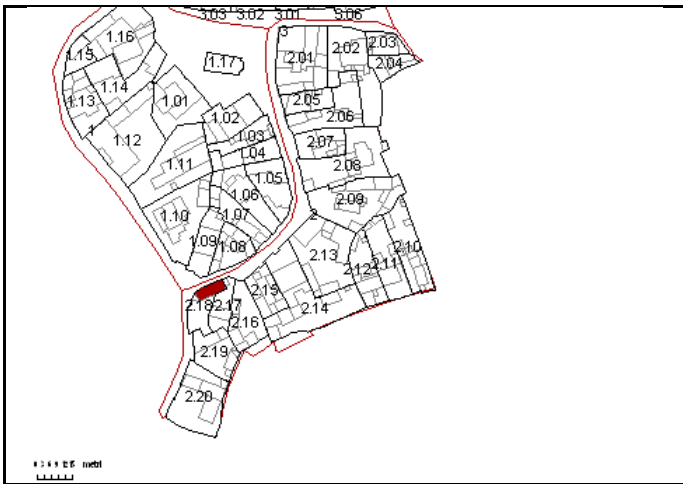
**Indirizzo - Via/Piazza/Vico e Numero civico**  
Via Mazzini, 1

**Rif. tavola dei profili attuali**  
Tavola n°15

**Proprietà:** Privata

**Condizione di utilizzo:** Non occupata

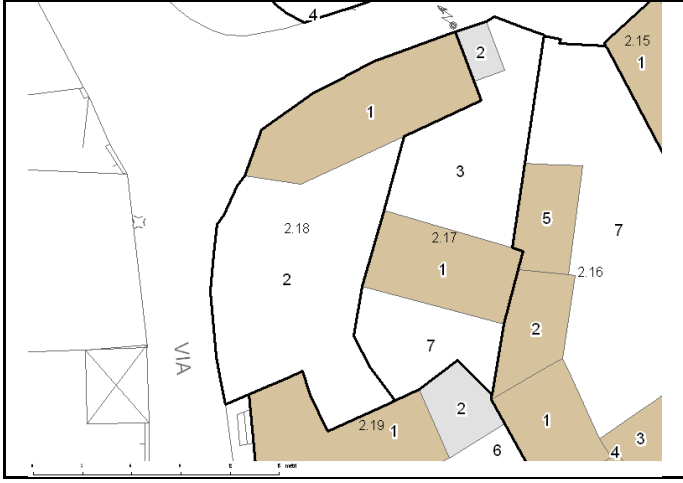
**Destinazione d'uso e/o Attività PT**  
Residenziale  
Residenza




### Analisi delle coperture

1.01	Limite Unità Edilizia		Lastre ondulate in cemento
35.25	Quota al suolo		Terrazza - Lastrico solare
	Coppi		Manto assente
	Marsigliesi		Copertura diruta

### n°Corpi di fabbrica e accessori, spazi aperti



### Aggiornamento dati



### Elementi caratterizzanti

	Conservati		Recente (coerente con trasf reversibili)
	Conservati (degrado per vetustà)		Recente, non coerente, non finito
	Conservati (degrado per vetustà, trasf reversibili)		Recente, non coerente
	Conservati con trasf reversibili		Fortemente degradati, ruderi
	Conservati parzialmente (trasf sostanziali)		Non determinato

### Ortofoto volo 2010



### Fotografie Unità Edilizie



### Corti e aree non pavimentate

1.01	Limite Unità Edilizia		Alberi
33.89	Quota al suolo		Spazi non pavimentati
	Edificato interno al CS		
	Edificato esterno al CS		

### Note

Empty box for notes.

## ISOLATO 2 UNITA' EDILIZIA 19

### Dati

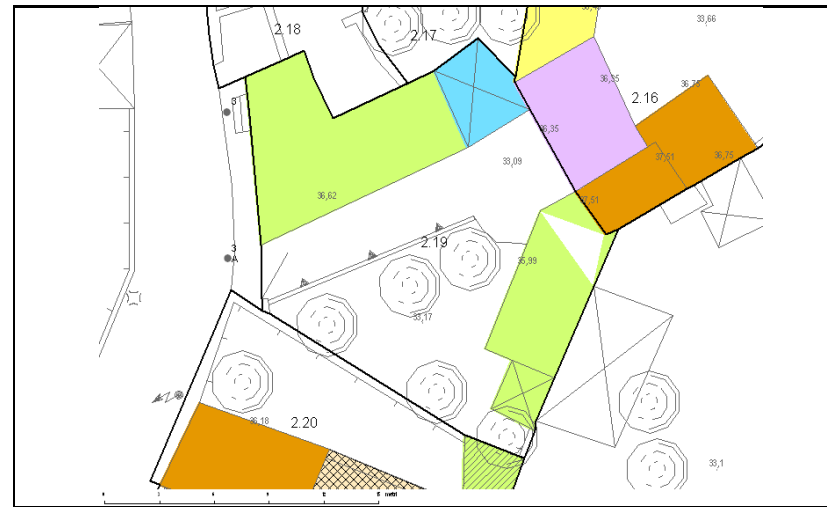
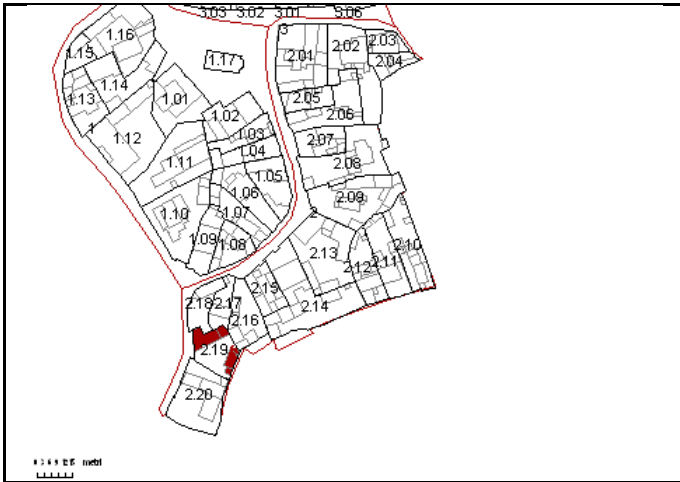
**Indirizzo - Via/Piazza/Vico e Numero civico**  
Via Mazzini, 3-3A

**Rif. tavola dei profili attuali**  
Tavola n°15

**Proprietà:** Privata

**Condizione di utilizzo:** Occupata

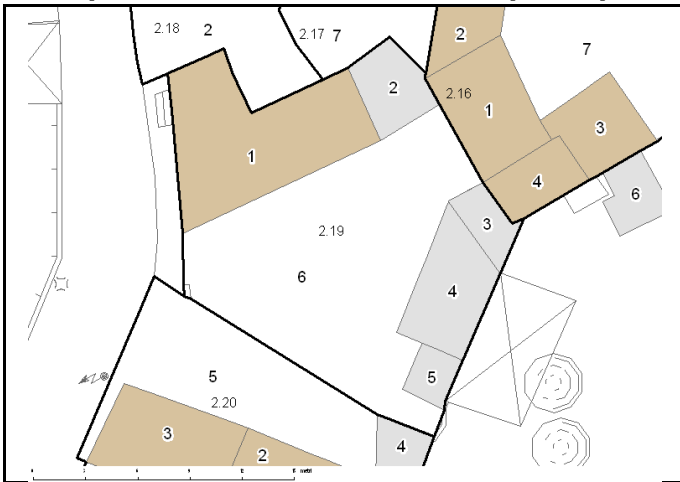
**Destinazione d'uso e/o Attività PT**  
Residenziale  
Residenza



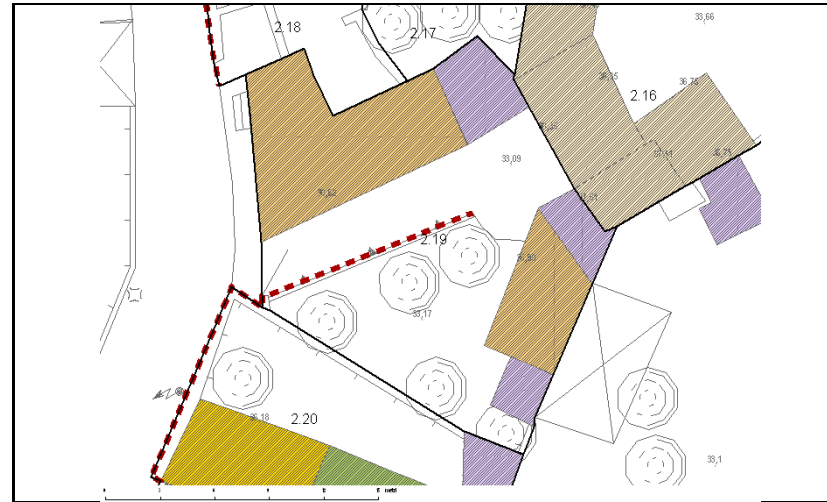

### Analisi delle coperture

1.01	Limite Unità Edilizia		Lastre ondulate in cemento
35.25	Quota al suolo		Terrazza - Lastrico solare
	Coppi		Manto assente
	Marsigliesi		Copertura diruta

### n°Corpi di fabbrica e accessori, spazi aperti




### Aggiornamento dati







### Elementi caratterizzanti

	Conservati		Recente (coerente con trasf reversibili)
	Conservati (degrado per vetustà)		Recente, non coerente, non finito
	Conservati (degrado per vetustà, trasf reversibili)		Recente, non coerente
	Conservati con trasf reversibili		Fortemente degradati, ruderi
	Conservati parzialmente (trasf sostanziali)		Non determinato

### Ortofoto volo 2010



### Fotografie Unità Edilizie



### Corti e aree non pavimentate

1.01	Limite Unità Edilizia		Alberi
33.89	Quota al suolo		Spazi non pavimentati
	Edificato interno al CS		
	Edificato esterno al CS		

### Note

Empty box for notes.

## ISOLATO 2 UNITA' EDILIZIA 20

### Dati

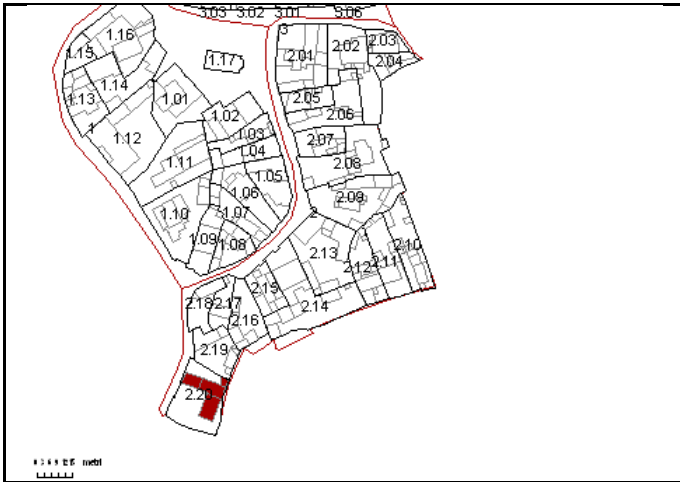
**Indirizzo - Via/Piazza/Vico e Numero civico**  
Via Mazzini, 5

**Rif. tavola dei profili attuali**  
Tavola n°15

**Proprietà:** Privata

**Condizione di utilizzo:** Occupata

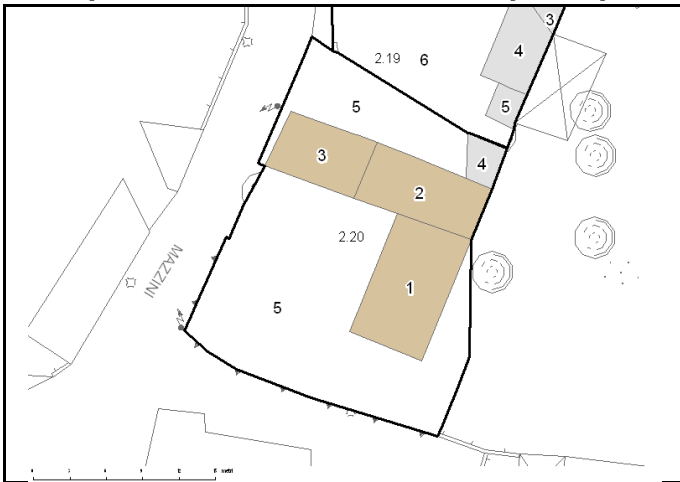
**Destinazione d'uso e/o Attività PT**  
Residenziale  
Residenza




### Analisi delle coperture

1.01	Limite Unità Edilizia		Lastre ondulate in cemento
35.26	Quota al suolo		Terrazza - Lastrico solare
	Coppi		Manto assente
	Marsigliesi		Copertura diruta

### n°Corpi di fabbrica e accessori, spazi aperti



### Aggiornamento dati



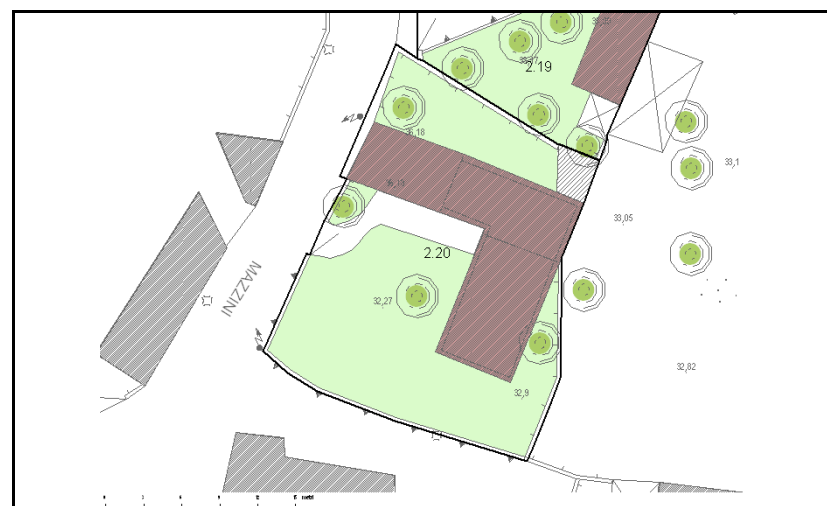

### Elementi caratterizzanti

	Conservati		Recente (coerente con trasf reversibili)
	Conservati (degrado per vetustà)		Recente, non coerente, non finito
	Conservati (degrado per vetustà, trasf reversibili)		Recente, non coerente
	Conservati con trasf reversibili		Fortemente degradati, ruderi
	Conservati parzialmente (trasf sostanziali)		Non determinato

### Ortofoto volo 2010



### Fotografie Unità Edilizie



### Corti e aree non pavimentate

1.01	Limite Unità Edilizia		Alberi
33.89	Quota al suolo		Spazi non pavimentati
	Edificato interno al CS		
	Edificato esterno al CS		

### Note



## ISOLATO 3 UNITA' EDILIZIA 01

### Dati

**Indirizzo - Via/Piazza/Vico e Numero civico**  
Via Marconi, 1; Via Roma 5

**Rif. tavola dei profili attuali**  
Tavola n°16

**Proprietà:** Privata

**Condizione di utilizzo:** Occupata

**Destinazione d'uso e/o Attività PT**  
Residenziale  
Residenza

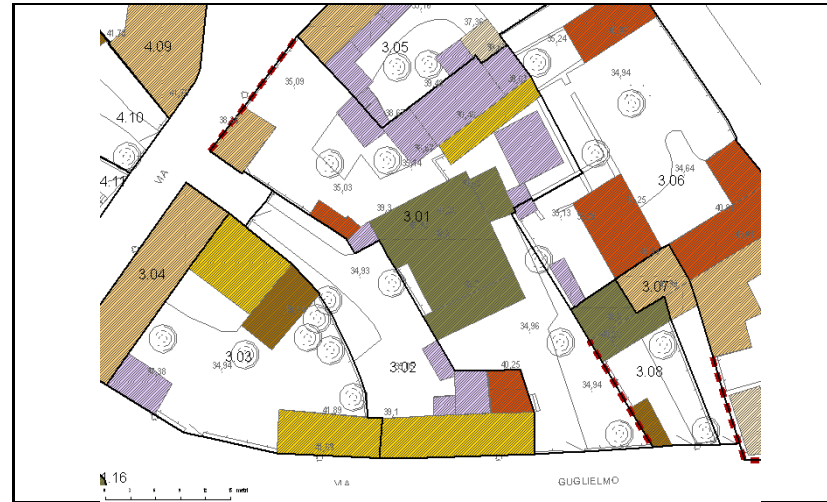

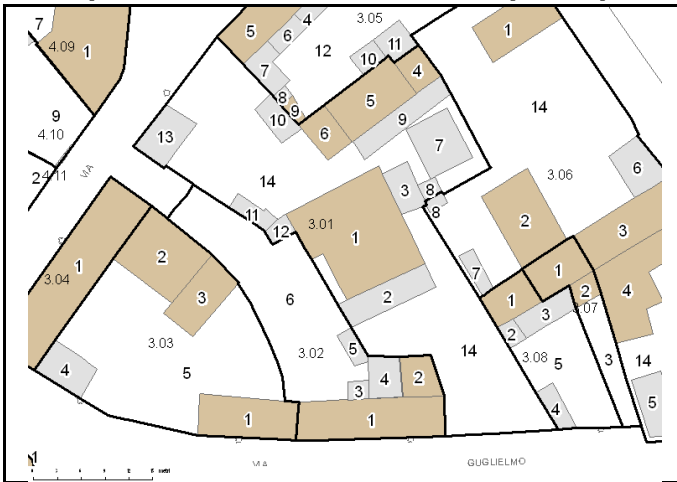


### Analisi delle coperture

1.01	Limite Unità Edilizia		Lastre ondulate in cemento
35.25	Quota al suolo		Terrazza - Lastrico solare
	Coppi		Manto assente
	Marsigliesi		Copertura diruta

### n°Corpi di fabbrica e accessori, spazi aperti

### Aggiornamento dati






### Elementi caratterizzanti

	Conservati		Recente (coerente con trasf reversibili)
	Conservati (degrado per vetustà)		Recente, non coerente, non finito
	Conservati (degrado per vetustà, trasf reversibili)		Recente, non coerente
	Conservati con trasf reversibili		Fortemente degradati, ruderi
	Conservati parzialmente (trasf sostanziali)		Non determinato

### Ortofoto volo 2010

### Fotografie Unità Edilizie



### Corti e aree non pavimentate

1.01	Limite Unità Edilizia		Alberi
33.89	Quota al suolo		Spazi non pavimentati
	Edificato interno al CS		
	Edificato esterno al CS		

### Note

Empty box for notes.

## ISOLATO 3 UNITA' EDILIZIA 02

### Dati

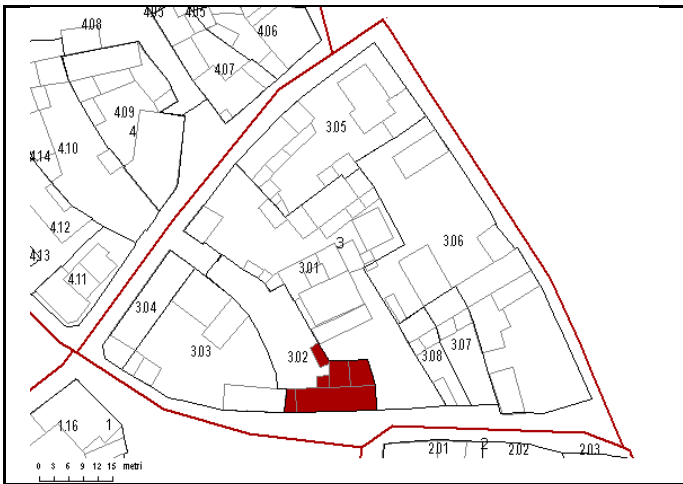
**Indirizzo - Via/Piazza/Vico e Numero civico**  
 Piazza San Pietro, 13-14; Via Roma, 7

**Rif. tavola dei profili attuali**  
 Tavola n°16

**Proprietà:** Privata

**Condizione di utilizzo:** Occupata

**Destinazione d'uso e/o Attività PT**  
 Residenziale/Commerciale  
 Commerciale

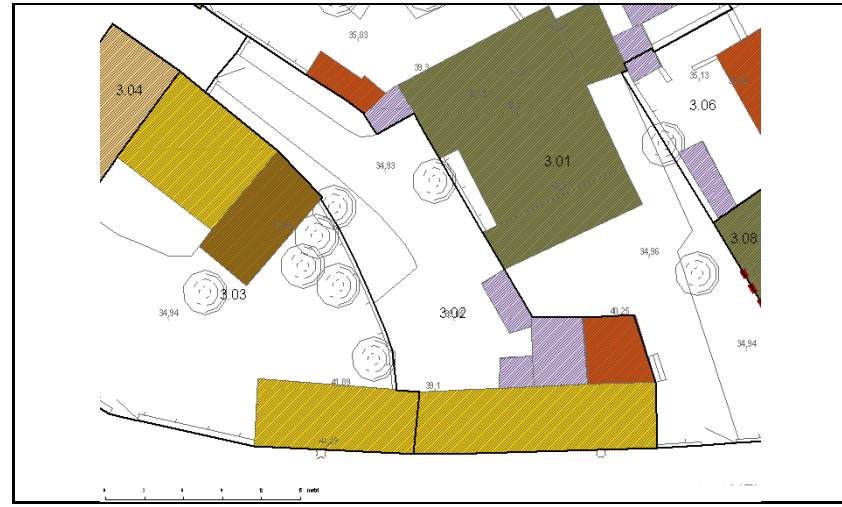

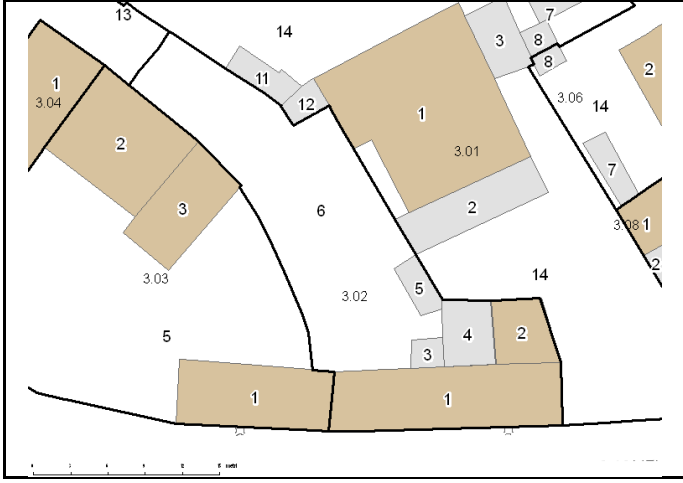


### Analisi delle coperture

1.01	Limite Unità Edilizia		Lastre ondulate in cemento
35.25	Quota al suolo		Terrazza - Lastrico solare
	Coppi		Manto assente
	Marsigliesi		Copertura diruta

### n°Corpi di fabbrica e accessori, spazi aperti

### Aggiornamento dati






### Elementi caratterizzanti

	Conservati		Recente (coerente con trasf reversibili)
	Conservati (degrado per vetustà)		Recente, non coerente, non finito
	Conservati (degrado per vetustà, trasf reversibili)		Recente, non coerente
	Conservati con trasf reversibili		Fortemente degradati, ruderi
	Conservati parzialmente (trasf sostanziali)		Non determinato

### Ortofoto volo 2010

### Fotografie Unità Edilizie



### Corti e aree non pavimentate

1.01	Limite Unità Edilizia		Alberi
33.89	Quota al suolo		Spazi non pavimentati
	Edificato interno al CS		
	Edificato esterno al CS		

### Note

Empty box for notes.

## ISOLATO 3 UNITA' EDILIZIA 03

### Dati

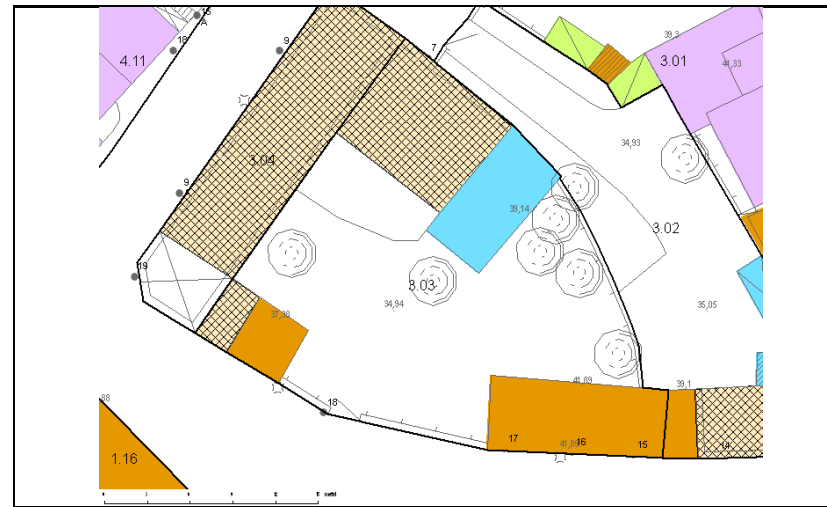
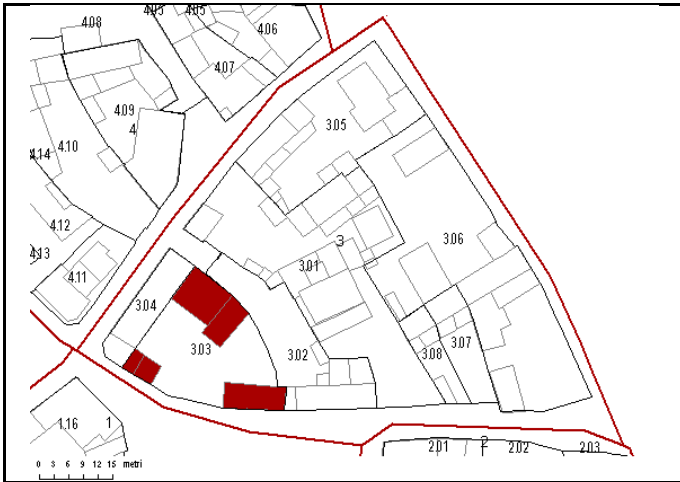
**Indirizzo - Via/Piazza/Vico e Numero civico**  
 Piazza San Pietro, 15-16-17-18

**Rif. tavola dei profili attuali**  
 Tavola n°16

**Proprietà:** Pubblica

**Condizione di utilizzo:** Non occupata

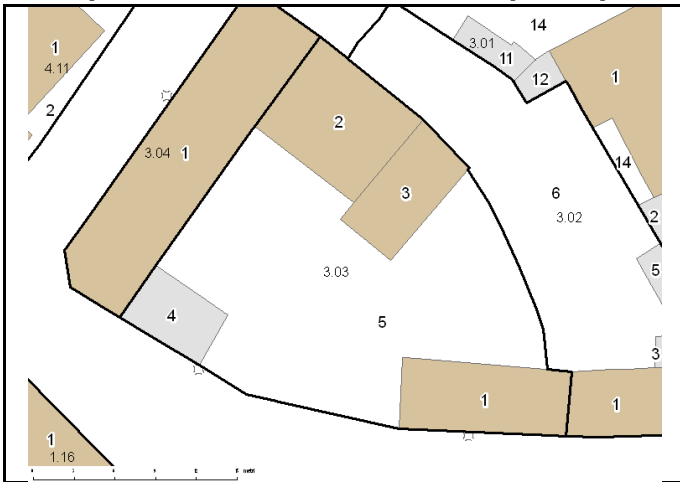
**Destinazione d'uso e/o Attività PT**  
 Residenziale  
 Residenza




### Analisi delle coperture

1.01	Limite Unità Edilizia		Lastre ondulate in cemento
35.25	Quota al suolo		Terrazza - Lastrico solare
	Coppi		Manto assente
	Marsigliesi		Copertura diruta

### n°Corpi di fabbrica e accessori, spazi aperti



### Aggiornamento dati




### Elementi caratterizzanti

	Conservati		Recente (coerente con trasf reversibili)
	Conservati (degrado per vetustà)		Recente, non coerente, non finito
	Conservati (degrado per vetustà, trasf reversibili)		Recente, non coerente
	Conservati con trasf reversibili		Fortemente degradati, ruderi
	Conservati parzialmente (trasf sostanziali)		Non determinato

### Ortofoto volo 2010



### Fotografie Unità Edilizie



### Corti e aree non pavimentate

1.01	Limite Unità Edilizia		Alberi
33.89	Quota al suolo		Spazi non pavimentati
	Edificato interno al CS		
	Edificato esterno al CS		

### Note





## ISOLATO 3 UNITA' EDILIZIA 04

### Dati

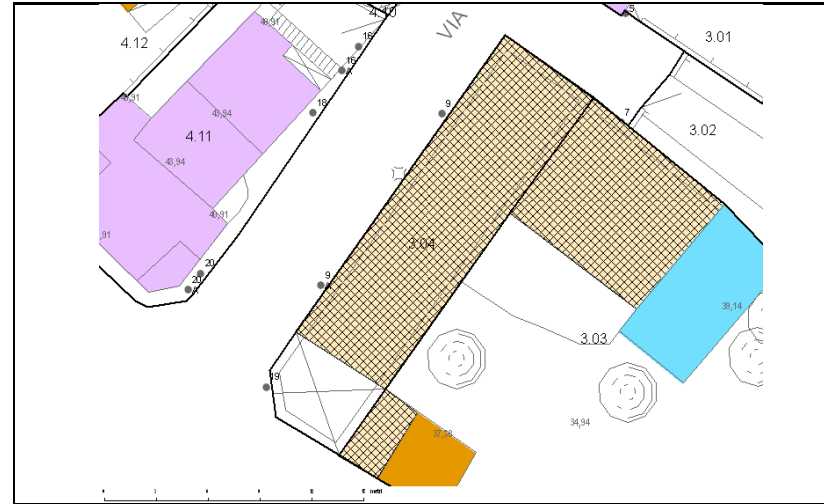
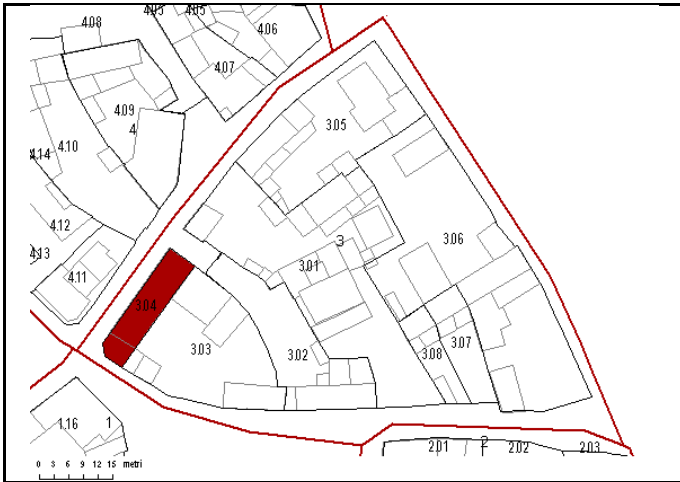
**Indirizzo - Via/Piazza/Vico e Numero civico**  
 Piazza San Pietro, 19;  
 Via Roma, 9

**Rif. tavola dei profili attuali**  
 Tavola n°16

**Proprietà:** Privata

**Condizione di utilizzo:** In uso

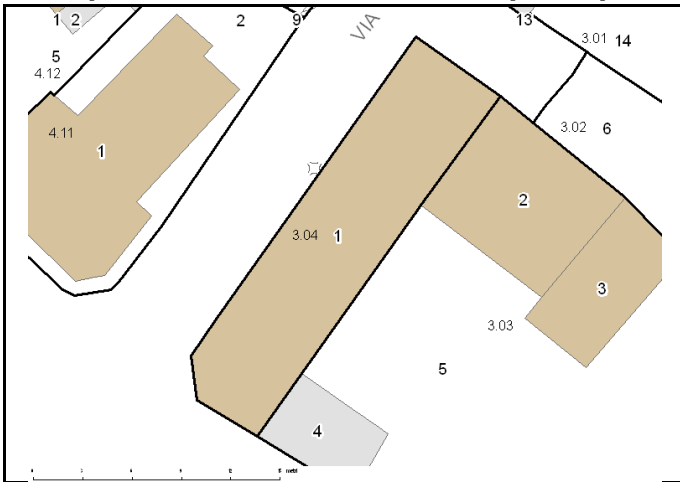
**Destinazione d'uso e/o Attività PT**  
 Edificio pubblico  
 Servizio



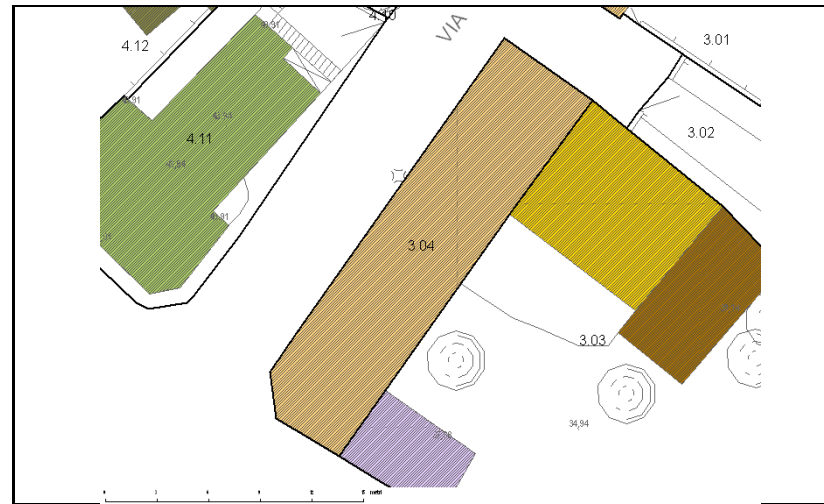

### Analisi delle coperture

1.01	Limite Unità Edilizia		Lastre ondulate in cemento
35.25	Quota al suolo		Terrazza - Lastrico solare
	Coppi		Manto assente
	Marsigliesi		Copertura diruta

### n°Corpi di fabbrica e accessori, spazi aperti




### Aggiornamento dati



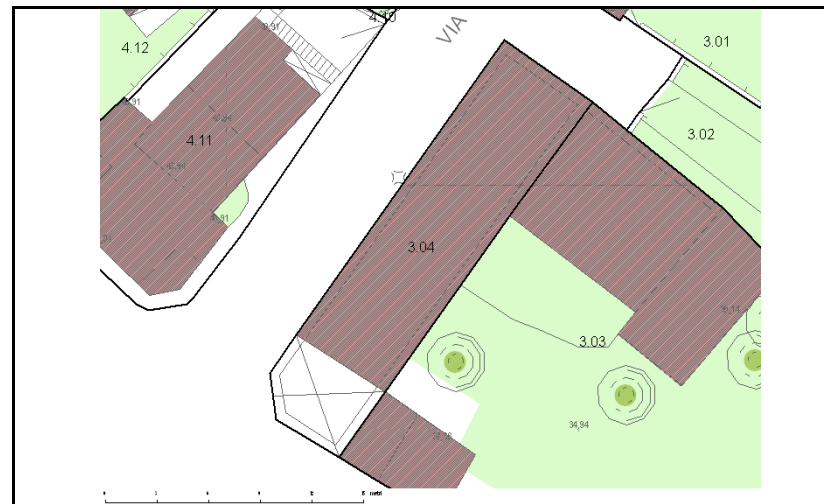
### Elementi caratterizzanti

	Conservati		Recente (coerente con trasf reversibili)
	Conservati (degrado per vetustà)		Recente, non coerente, non finito
	Conservati (degrado per vetustà, trasf reversibili)		Recente, non coerente
	Conservati con trasf reversibili		Fortemente degradati, ruderi
	Conservati parzialmente (trasf sostanziali)		Non determinato

### Ortofoto volo 2010



### Fotografie Unità Edilizie



### Corti e aree non pavimentate

1.01	Limite Unità Edilizia		Alberi
33.89	Quota al suolo		Spazi non pavimentati
	Edificato interno al CS		
	Edificato esterno al CS		

### Note

Empty box for notes.

## ISOLATO 3 UNITA' EDILIZIA 05

### Dati

**Indirizzo - Via/Piazza/Vico e Numero civico**  
 Corso Vittorio Emanuele, 2; Via

**Rif. tavola dei profili attuali**  
 Tavola n°16

**Proprietà:** Privata

**Condizione di utilizzo:** Occupata

**Destinazione d'uso e/o Attività PT**  
 Residenziale  
 Residenza




### Analisi delle coperture

1.01	Limite Unità Edilizia	Lastre ondulate in cemento
35.25	Quota al suolo	Terrazza - Lastrico solare
	Coppi	Manto assente
	Marsigliesi	Copertura diruta

### n°Corpi di fabbrica e accessori, spazi aperti



### Aggiornamento dati



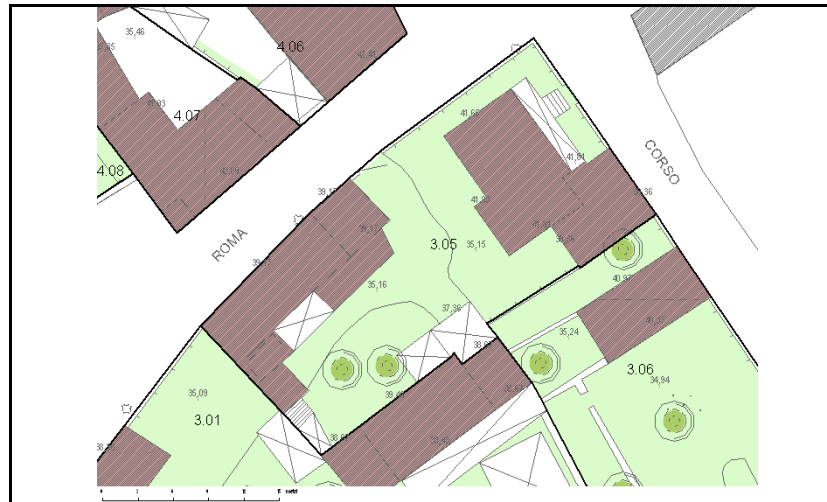
### Elementi caratterizzanti

Conservati	Recente (coerente con trasf reversibili)
Conservati (degrado per vetustà)	Recente, non coerente, non finito
Conservati (degrado per vetustà, trasf reversibili)	Recente, non coerente
Conservati con trasf reversibili	Fortemente degradati, ruderi
Conservati parzialmente (trasf sostanziali)	Non determinato

### Ortofoto volo 2010



### Fotografie Unità Edilizie



### Corti e aree non pavimentate

1.01	Limite Unità Edilizia	Alberi
33.89	Quota al suolo	Spazi non pavimentati
	Edificato interno al CS	
	Edificato esterno al CS	

### Note

## ISOLATO 3 UNITA' EDILIZIA 06

### Dati

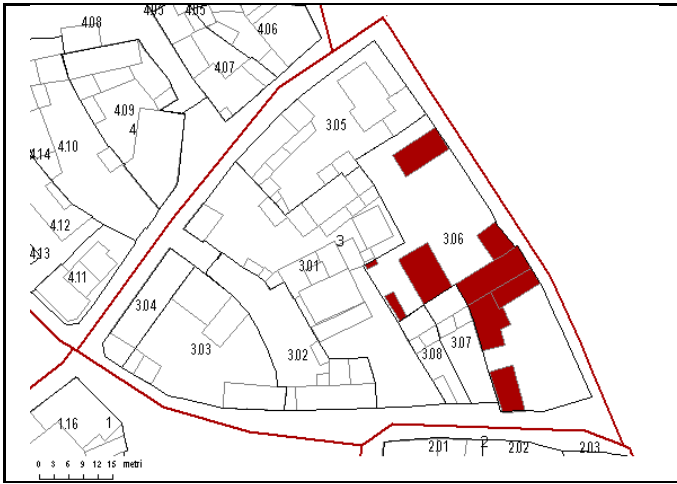
**Indirizzo - Via/Piazza/Vico e Numero civico**  
 Corso Vittorio Emanuele, 4-6-8-10

**Rif. tavola dei profili attuali**  
 Tavola n°16

**Proprietà:** Privata

**Condizione di utilizzo:** Non occupata

**Destinazione d'uso e/o Attività PT**  
 Residenziale  
 Residenza




### Analisi delle coperture

1.01	Limite Unità Edilizia		Lastre ondulate in cemento
35.26	Quota al suolo		Terrazza - Lastrico solare
	Coppi		Manto assente
	Marsigliesi		Copertura diruta

### n°Corpi di fabbrica e accessori, spazi aperti

### Aggiornamento dati




### Elementi caratterizzanti

	Conservati		Recente (coerente con trasf reversibili)
	Conservati (degrado per vetustà)		Recente, non coerente, non finito
	Conservati (degrado per vetustà, trasf reversibili)		Recente, non coerente
	Conservati con trasf reversibili		Fortemente degradati, ruderi
	Conservati parzialmente (trasf sostanziali)		Non determinato

### Ortofoto volo 2010

### Fotografie Unità Edilizie



### Corti e aree non pavimentate

1.01	Limite Unità Edilizia		Alberi
33.89	Quota al suolo		Spazi non pavimentati
	Edificato interno al CS		
	Edificato esterno al CS		

### Note

Empty box for notes.

## ISOLATO 3 UNITA' EDILIZIA 07

### Dati

**Indirizzo - Via/Piazza/Vico e Numero civico**

Via Marconi, 5

**Rif. tavola dei profili attuali**

Tavola n°16

**Proprietà:**

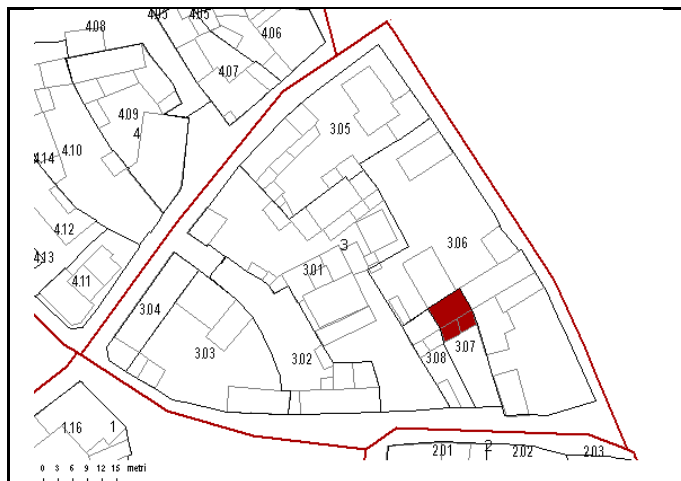
Privata

**Condizione di utilizzo:**

Occupata

**Destinazione d'uso  
e/o Attività PT**

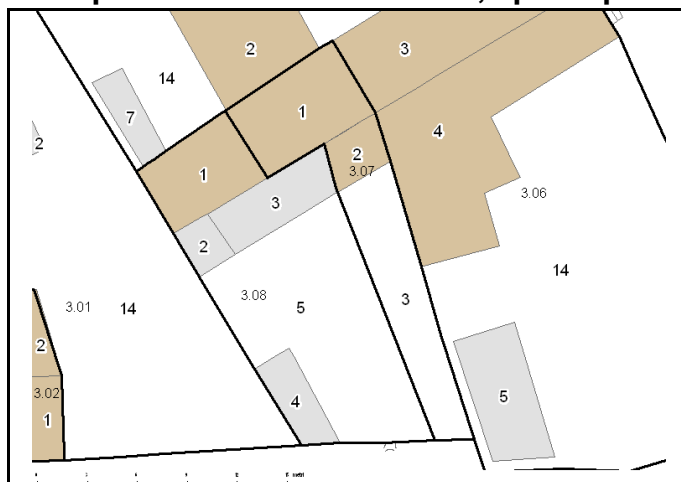
Residenziale  
Residenza



### Analisi delle coperture

1.01	Limite Unità Edilizia		Lastre ondulate in cemento
35.25	Quota al suolo		Terrazza - Lastrico solare
	Coppi		Manto assente
	Marsigliesi		Copertura diruta

### n°Corpi di fabbrica e accessori, spazi aperti




### Aggiornamento dati







### Elementi caratterizzanti

	Conservati		Recente (coerente con trasf reversibili)
	Conservati (degrado per vetustà)		Recente, non coerente, non finito
	Conservati (degrado per vetustà, trasf reversibili)		Recente, non coerente
	Conservati con trasf reversibili		Fortemente degradati, ruderi
	Conservati parzialmente (trasf sostanziali)		Non determinato

### Ortofoto volo 2010



### Fotografie Unità Edilizie



### Corti e aree non pavimentate

1.01	Limite Unità Edilizia		Alberi
33.89	Quota al suolo		Spazi non pavimentati
	Edificato interno al CS		
	Edificato esterno al CS		

### Note



## ISOLATO 3 UNITA' EDILIZIA 08

### Dati

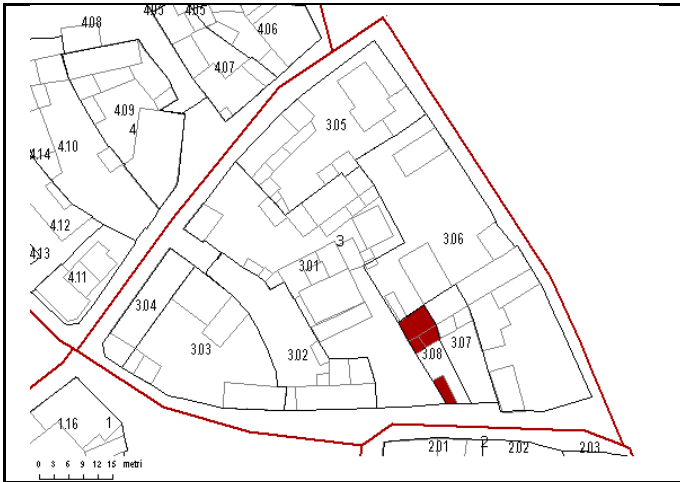
**Indirizzo - Via/Piazza/Vico e Numero civico**  
Via Marconi, 3

**Rif. tavola dei profili attuali**  
Tavola n°16

**Proprietà:** Privata

**Condizione di utilizzo:** Occupata

**Destinazione d'uso e/o Attività PT**  
Residenziale  
Residenza



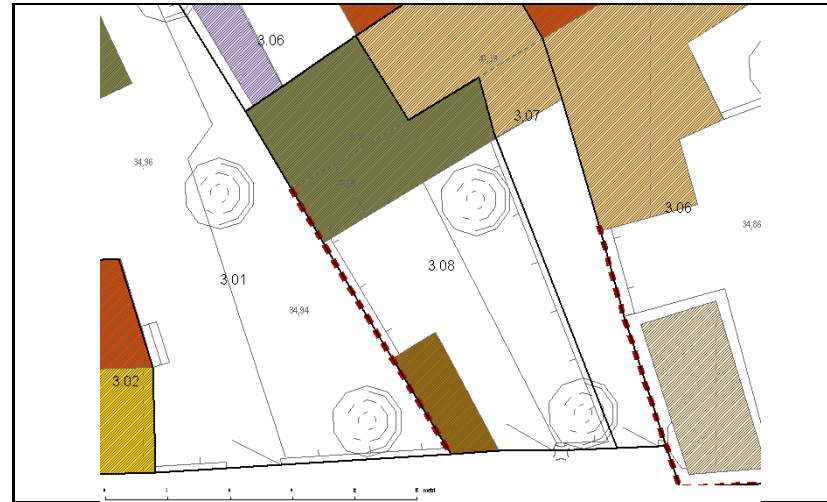

### Analisi delle coperture

1.01	Limite Unità Edilizia	Light Green	Lastre ondulate in cemento
35.25	Quota al suolo	Hatched	Terrazza - Lastrico solare
Orange	Coppi	Blue	Manto assente
Purple	Marsigliesi	Grey	Copertura diruta

### n°Corpi di fabbrica e accessori, spazi aperti



### Aggiornamento dati



### Elementi caratterizzanti

Dark Red	Conservati	Dark Brown	Recente (coerente con trasf reversibili)
Orange	Conservati (degrado per vetustà)	Olive Green	Recente, non coerente, non finito
Yellow	Conservati (degrado per vetustà, trasf reversibili)	Light Green	Recente, non coerente
Light Yellow	Conservati con trasf reversibili	Hatched	Fortemente degradati, ruderi
Brown	Conservati parzialmente (trasf sostanziali)	Purple	Non determinato

### Ortofoto volo 2010



### Fotografie Unità Edilizie



### Corti e aree non pavimentate

1.01	Limite Unità Edilizia	Green Circle	Alberi
33.89	Quota al suolo	Light Green	Spazi non pavimentati
Dark Brown	Edificato interno al CS		
Grey	Edificato esterno al CS		

### Note



## ISOLATO 4 UNITA' EDILIZIA 01

### Dati

**Indirizzo - Via/Piazza/Vico e Numero civico**  
Via Cagliari, 2

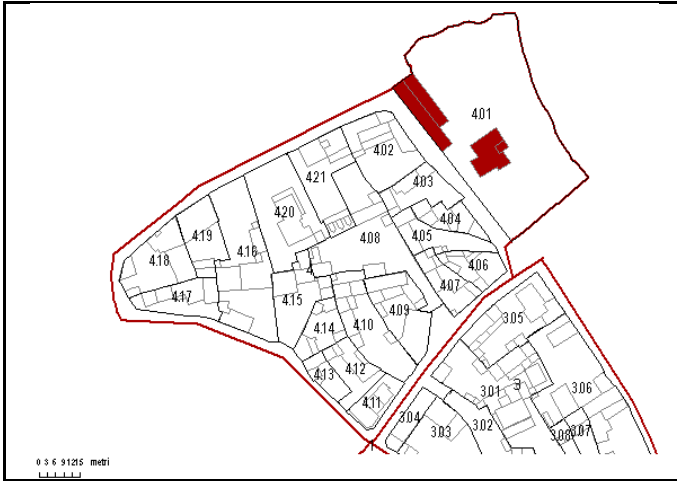
**Rif. tavola dei profili attuali**

Tavola n°17

**Proprietà:** Privata

**Condizione di utilizzo:** Occupata

**Destinazione d'uso e/o Attività PT**  
Residenziale  
Residenza




### Analisi delle coperture

1.01	Limite Unità Edilizia		Lastre ondulate in cemento
35.26	Quota al suolo		Terrazza - Lastrico solare
	Coppi		Manto assente
	Marsigliesi		Copertura diruta

### n°Corpi di fabbrica e accessori, spazi aperti

### Aggiornamento dati






### Elementi caratterizzanti

	Conservati		Recente (coerente con trasf reversibili)
	Conservati (degrado per vetustà)		Recente, non coerente, non finito
	Conservati (degrado per vetustà, trasf reversibili)		Recente, non coerente
	Conservati con trasf reversibili		Fortemente degradati, ruderi
	Conservati parzialmente (trasf sostanziali)		Non determinato

### Ortofoto volo 2010

### Fotografie Unità Edilizie



### Corti e aree non pavimentate

1.01	Limite Unità Edilizia		Alberi
33.89	Quota al suolo		Spazi non pavimentati
	Edificato interno al CS		
	Edificato esterno al CS		

### Note

Empty box for notes.

## ISOLATO 4 UNITA' EDILIZIA 02

### Dati

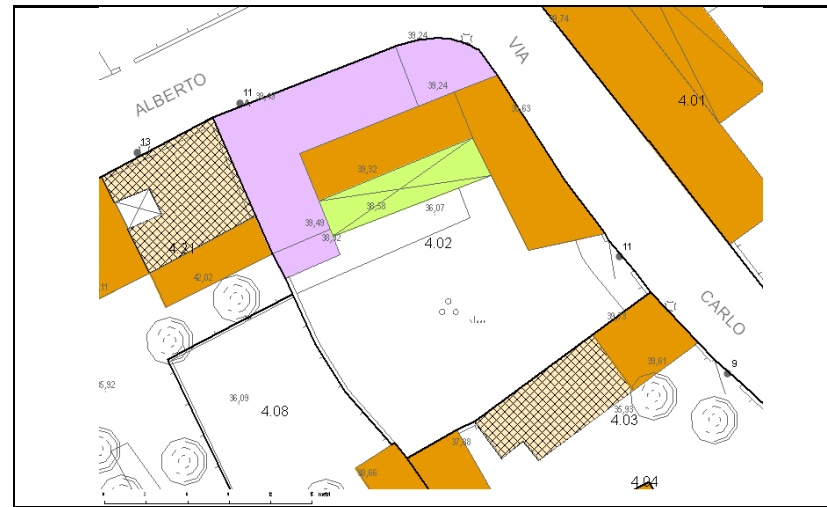
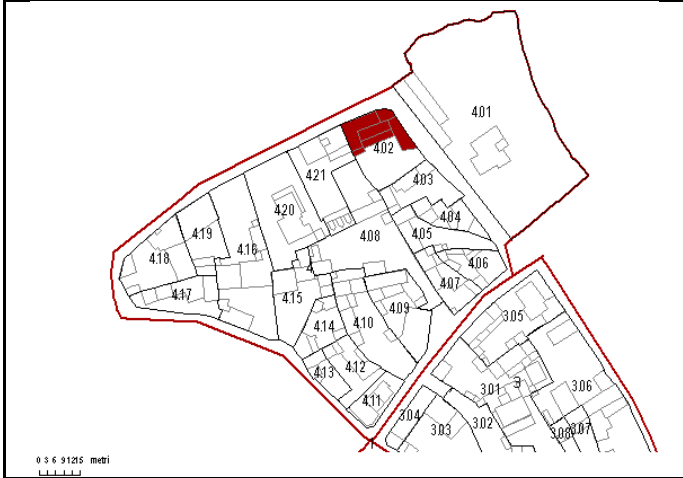
**Indirizzo - Via/Piazza/Vico e Numero civico**  
Via Carlo Alberto, 11A

**Rif. tavola dei profili attuali**  
Tavola n°17

**Proprietà:** Privata

**Condizione di utilizzo:** Non occupata

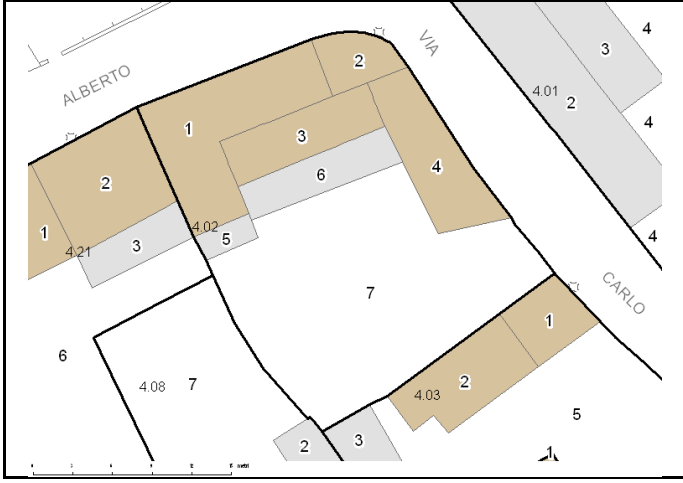
**Destinazione d'uso e/o Attività PT**  
Residenziale  
Residenza




### Analisi delle coperture

1.01	Limite Unità Edilizia		Lastre ondulate in cemento
35.26	Quota al suolo		Terrazza - Lastrico solare
	Coppi		Manto assente
	Marsigliesi		Copertura diruta

### n°Corpi di fabbrica e accessori, spazi aperti




### Aggiornamento dati



### Elementi caratterizzanti

	Conservati		Recente (coerente con trasf reversibili)
	Conservati (degrado per vetustà)		Recente, non coerente, non finito
	Conservati (degrado per vetustà, trasf reversibili)		Recente, non coerente
	Conservati con trasf reversibili		Fortemente degradati, ruderi
	Conservati parzialmente (trasf sostanziali)		Non determinato

### Ortofoto volo 2010



### Fotografie Unità Edilizie



### Corti e aree non pavimentate

1.01	Limite Unità Edilizia		Alberi
33.89	Quota al suolo		Spazi non pavimentati
	Edificato interno al CS		
	Edificato esterno al CS		

### Note

## ISOLATO 4 UNITA' EDILIZIA 03

### Dati

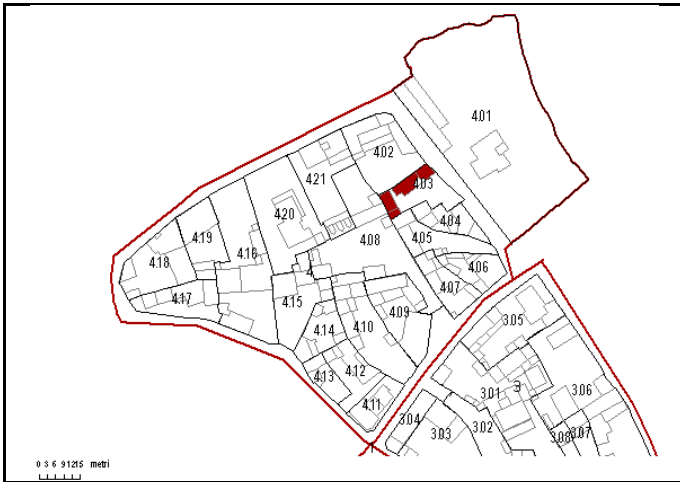
**Indirizzo - Via/Piazza/Vico e Numero civico**  
Via Carlo Alberto, 9

**Rif. tavola dei profili attuali**  
Tavola n°17

**Proprietà:** Privata

**Condizione di utilizzo:** Occupata

**Destinazione d'uso e/o Attività PT**  
Residenziale  
Residenza




### Analisi delle coperture

1.01	Limite Unità Edilizia		Lastre ondulate in cemento
35.26	Quota al suolo		Terrazza - Lastrico solare
	Coppi		Manto assente
	Marsigliesi		Copertura diruta

### n°Corpi di fabbrica e accessori, spazi aperti



### Aggiornamento dati



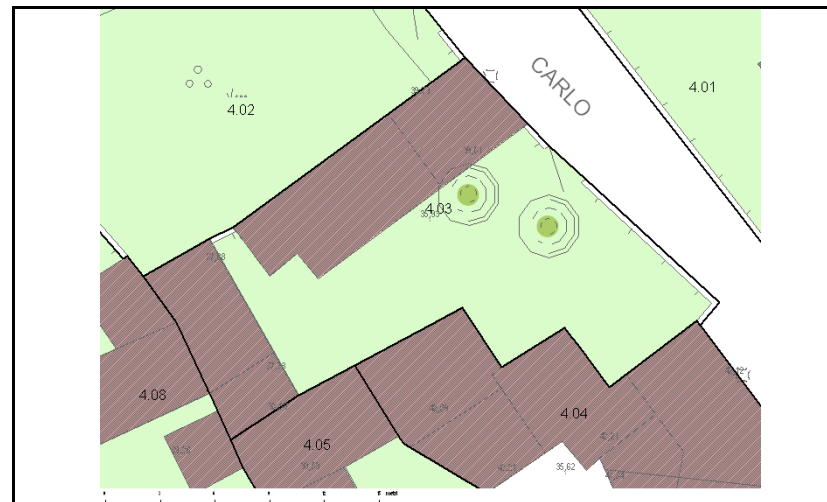

### Elementi caratterizzanti

	Conservati		Recente (coerente con trasf reversibili)
	Conservati (degrado per vetustà)		Recente, non coerente, non finito
	Conservati (degrado per vetustà, trasf reversibili)		Recente, non coerente
	Conservati con trasf reversibili		Fortemente degradati, ruderi
	Conservati parzialmente (trasf sostanziali)		Non determinato

### Ortofoto volo 2010



### Fotografie Unità Edilizie



### Corti e aree non pavimentate

1.01	Limite Unità Edilizia		Alberi
33.89	Quota al suolo		Spazi non pavimentati
	Edificato interno al CS		
	Edificato esterno al CS		

### Note





**ISOLATO 4 UNITA' EDILIZIA 04**

**Dati**

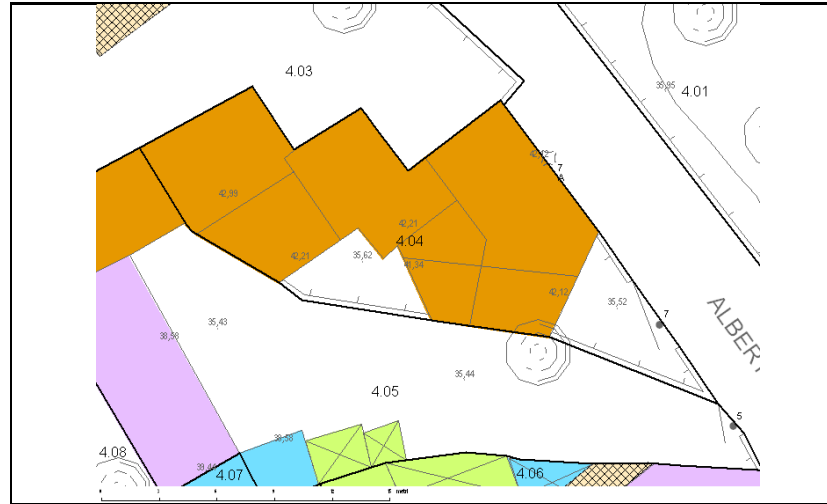
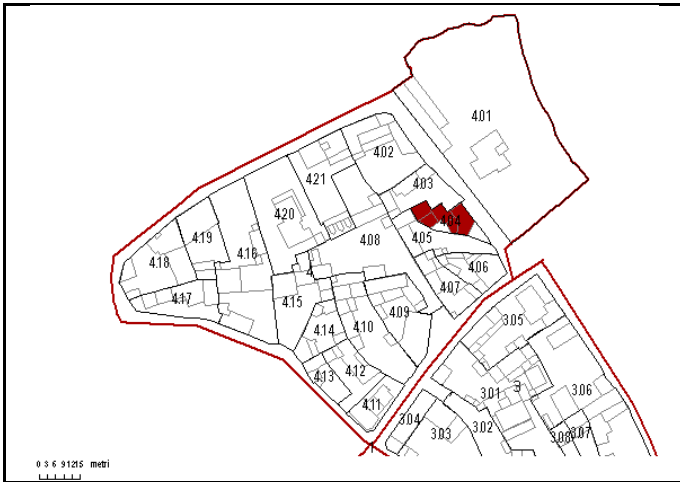
**Indirizzo - Via/Piazza/Vico e Numero civico**  
Via Carlo Alberto, 7-7A

**Rif. tavola dei profili attuali**  
Tavola n°17

**Proprietà:** Privata

**Condizione di utilizzo:** Occupata

**Destinazione d'uso e/o Attività PT**  
Residenziale/Commerciale  
Commerciale




**Analisi delle coperture**

1.01	Limite Unità Edilizia		Lastre ondulate in cemento
35.26	Quota al suolo		Terrazza - Lastrico solare
	Coppi		Manto assente
	Marsigliesi		Copertura diruta

**n°Corpi di fabbrica e accessori, spazi aperti**

**Aggiornamento dati**

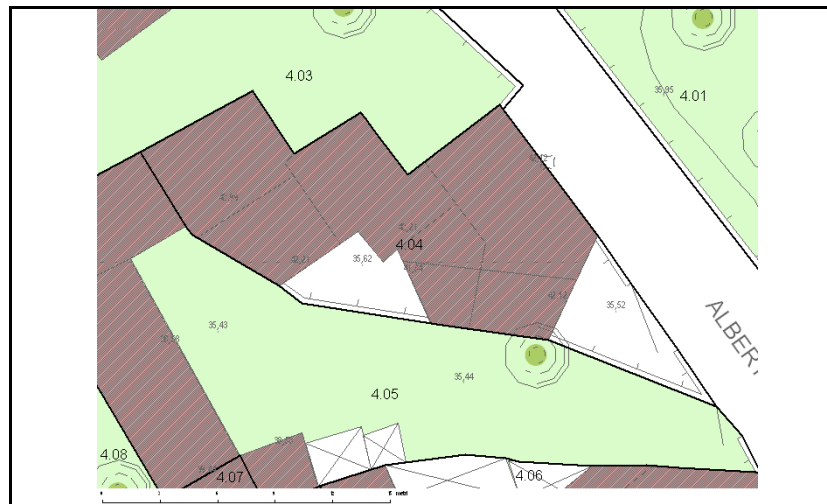





**Elementi caratterizzanti**

	Conservati		Recente (coerente con trasf reversibili)
	Conservati (degrado per vetustà)		Recente, non coerente, non finito
	Conservati (degrado per vetustà, trasf reversibili)		Recente, non coerente
	Conservati con trasf reversibili		Fortemente degradati, ruderi
	Conservati parzialmente (trasf sostanziali)		Non determinato

**Ortofoto volo 2010**

**Fotografie Unità Edilizie**



**Corti e aree non pavimentate**

1.01	Limite Unità Edilizia		Alberi
33.89	Quota al suolo		Spazi non pavimentati
	Edificato interno al CS		
	Edificato esterno al CS		

**Note**

Empty box for notes.

**ISOLATO 4 UNITA' EDILIZIA 05**

**Dati**

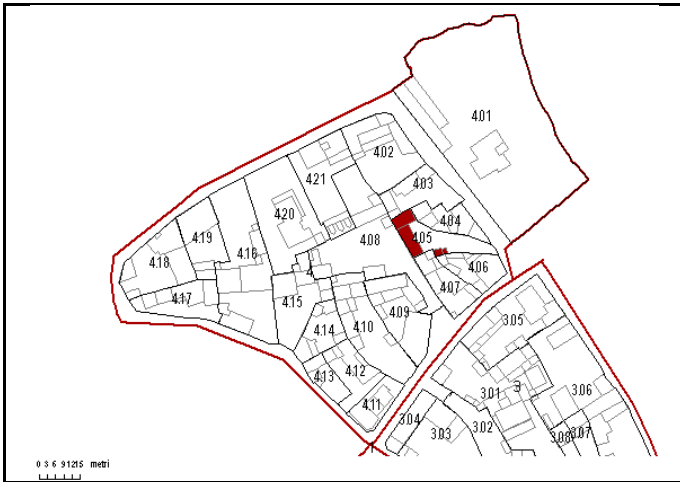
**Indirizzo - Via/Piazza/Vico e Numero civico**  
Via Carlo Alberto, 5

**Rif. tavola dei profili attuali**  
Tavola n°17

**Proprietà:** Privata

**Condizione di utilizzo:** Occupata

**Destinazione d'uso e/o Attività PT**  
Residenziale  
Residenza


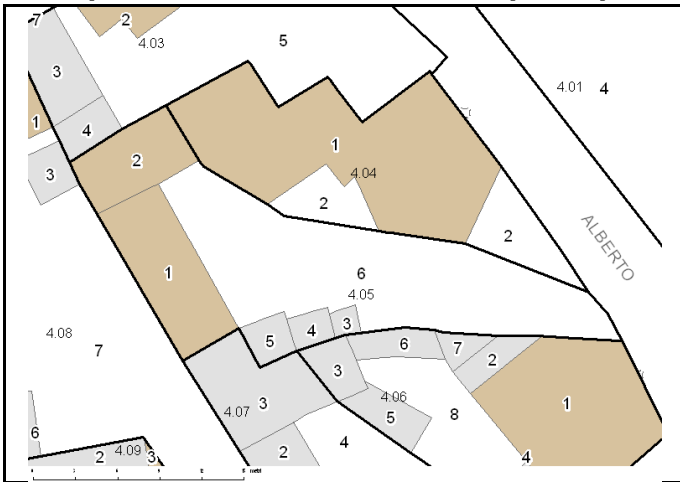


**Analisi delle coperture**

1.01	Limite Unità Edilizia		Lastre ondulate in cemento
35.26	Quota al suolo		Terrazza - Lastrico solare
	Coppi		Manto assente
	Marsigliesi		Copertura diruta

**n°Corpi di fabbrica e accessori, spazi aperti**

**Aggiornamento dati**








**Elementi caratterizzanti**

	Conservati		Recente (coerente con trasf reversibili)
	Conservati (degrado per vetustà)		Recente, non coerente, non finito
	Conservati (degrado per vetustà, trasf reversibili)		Recente, non coerente
	Conservati con trasf reversibili		Fortemente degradati, ruderi
	Conservati parzialmente (trasf sostanziali)		Non determinato

**Ortofoto volo 2010**

**Fotografie Unità Edilizie**



**Corti e aree non pavimentate**

1.01	Limite Unità Edilizia		Alberi
33.89	Quota al suolo		Spazi non pavimentati
	Edificato interno al CS		
	Edificato esterno al CS		

**Note**

Empty box for notes.

**ISOLATO 4 UNITA' EDILIZIA 06**

**Dati**

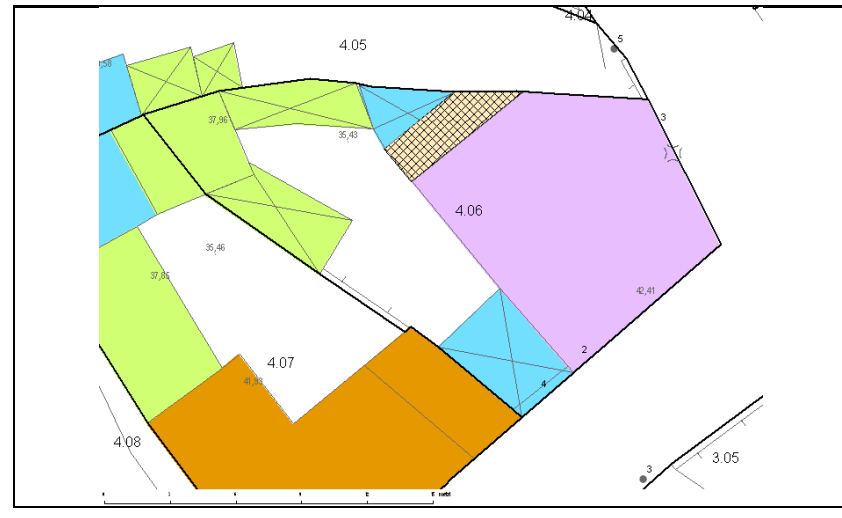
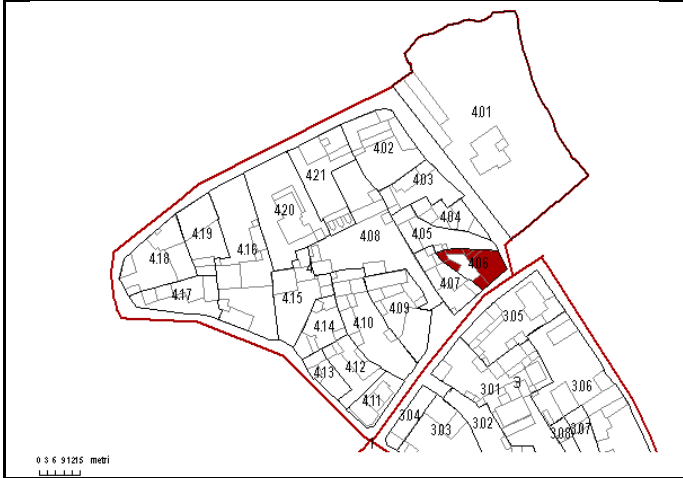
**Indirizzo - Via/Piazza/Vico e Numero civico**  
Via Roma, 2-4; Via Carlo Alberto, 3

**Rif. tavola dei profili attuali**  
Tavola n°17

**Proprietà:** Privata

**Condizione di utilizzo:** Occupata

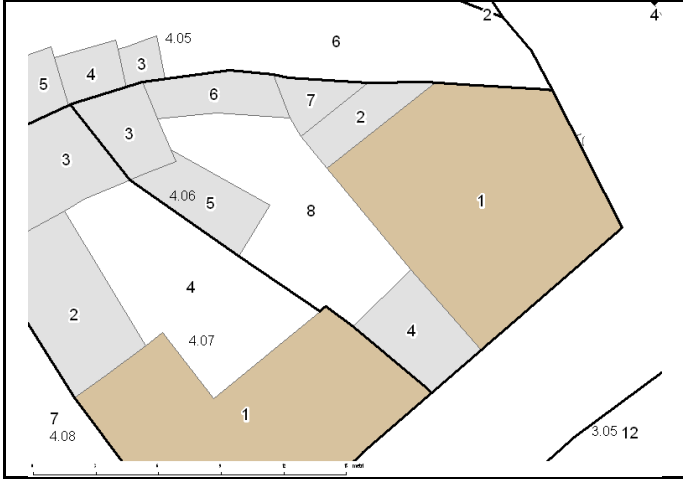
**Destinazione d'uso e/o Attività PT**  
Residenziale/Commerciale  
Commerciale



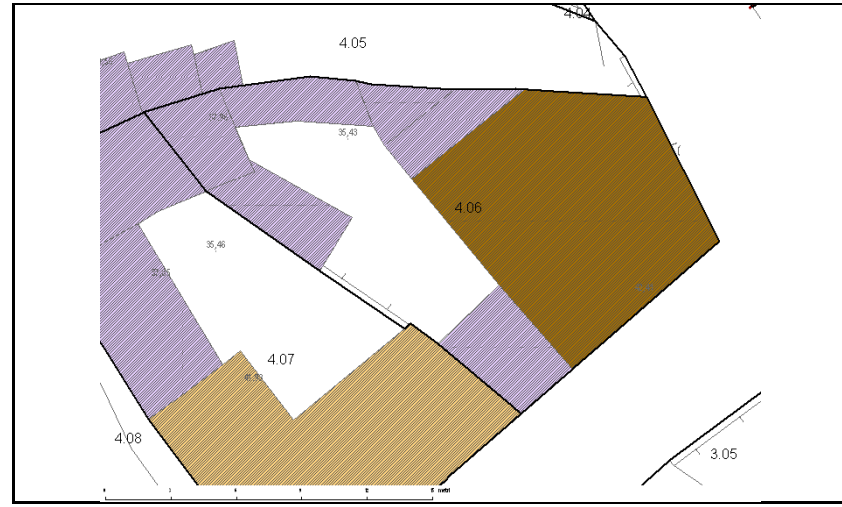

**Analisi delle coperture**

1.01	Limite Unità Edilizia		Lastre ondulate in cemento
35.26	Quota al suolo		Terrazza - Lastrico solare
	Coppi		Manto assente
	Marsigliesi		Copertura diruta

**n°Corpi di fabbrica e accessori, spazi aperti**




**Aggiornamento dati**



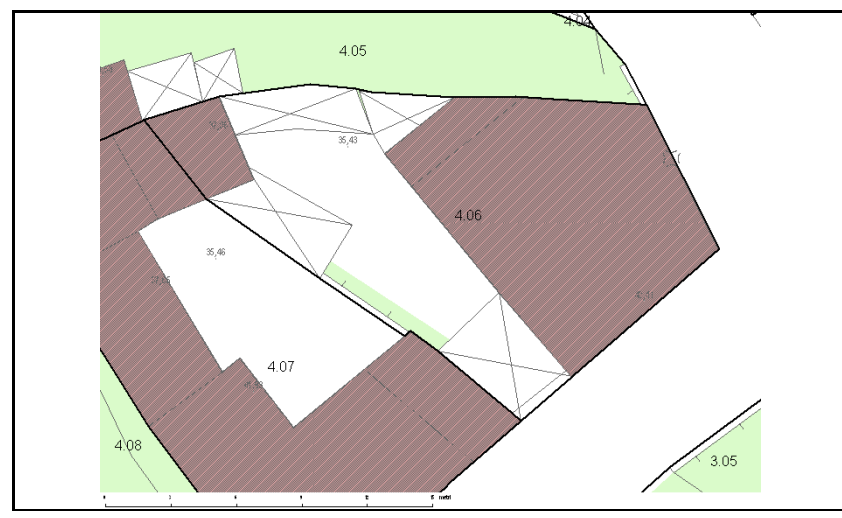

**Elementi caratterizzanti**

	Conservati		Recente (coerente con trasf reversibili)
	Conservati (degrado per vetustà)		Recente, non coerente, non finito
	Conservati (degrado per vetustà, trasf reversibili)		Recente, non coerente
	Conservati con trasf reversibili		Fortemente degradati, ruderi
	Conservati parzialmente (trasf sostanziali)		Non determinato

**Ortofoto volo 2010**



**Fotografie Unità Edilizie**



**Corti e aree non pavimentate**

1.01	Limite Unità Edilizia		Alberi
33.89	Quota al suolo		Spazi non pavimentati
	Edificato interno al CS		
	Edificato esterno al CS		

**Note**

## ISOLATO 4 UNITA' EDILIZIA 07

### Dati

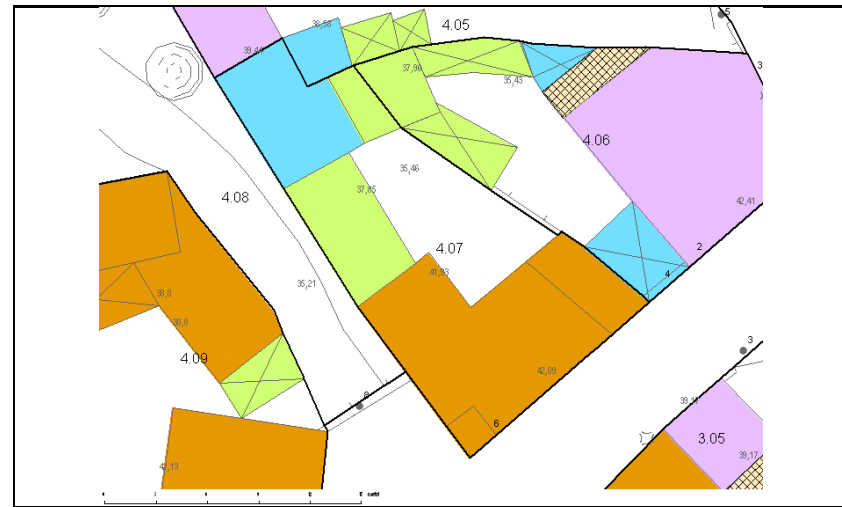
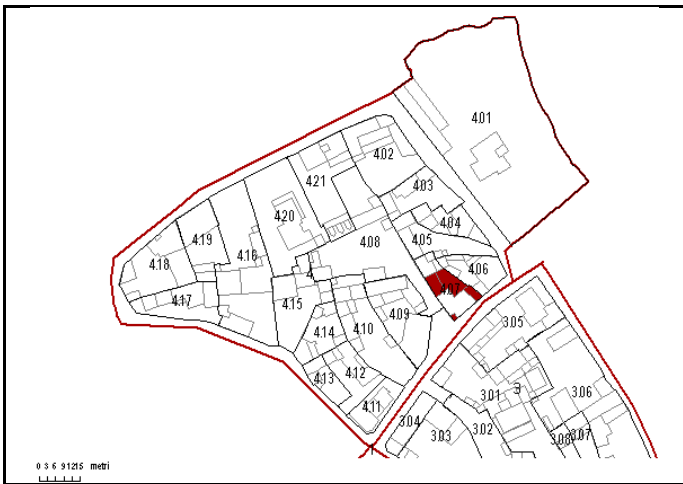
**Indirizzo - Via/Piazza/Vico e Numero civico**  
Via Roma, 6

**Rif. tavola dei profili attuali**  
Tavola n°17

**Proprietà:** Privata

**Condizione di utilizzo:** Occupata

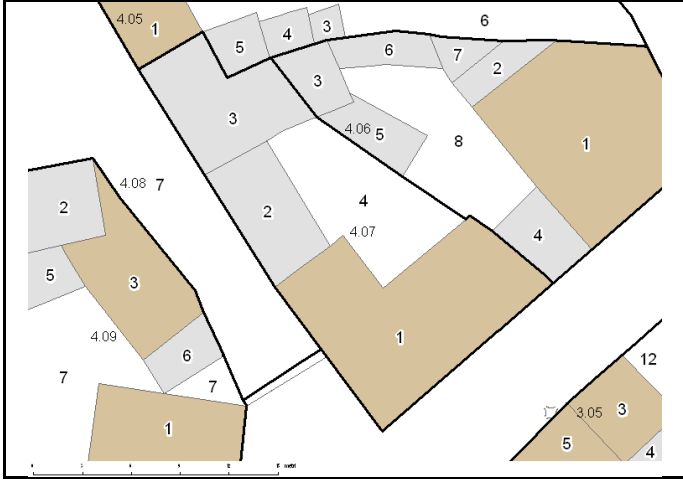
**Destinazione d'uso e/o Attività PT**  
Residenziale  
Residenza



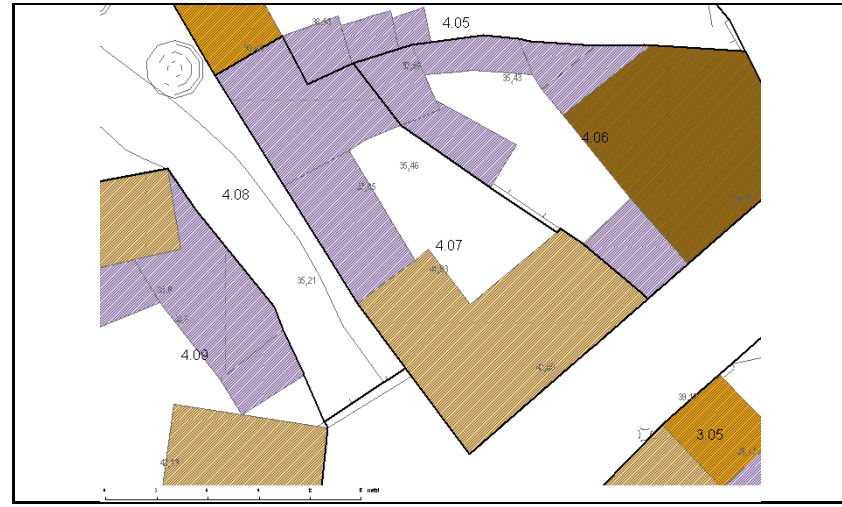

### Analisi delle coperture

1.01	Limite Unità Edilizia		Lastre ondulate in cemento
35.25	Quota al suolo		Terrazza - Lastrico solare
	Coppi		Manto assente
	Marsigliesi		Copertura diruta

### n°Corpi di fabbrica e accessori, spazi aperti




### Aggiornamento dati



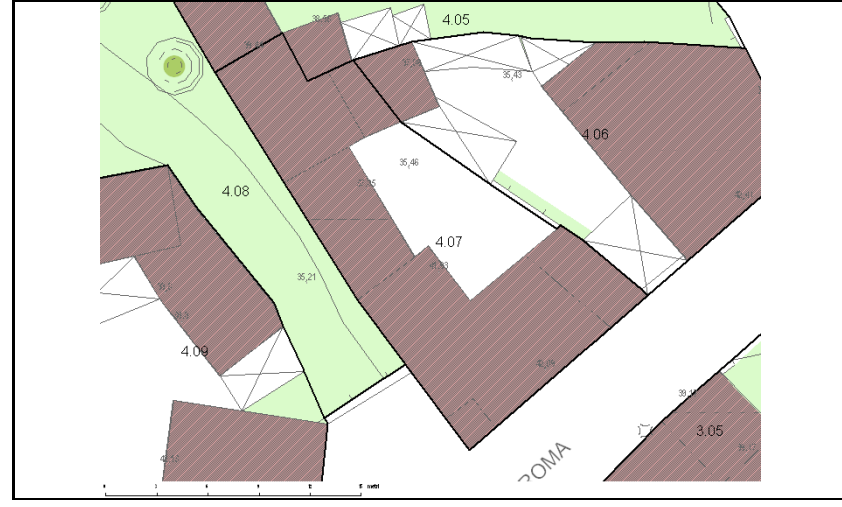
### Elementi caratterizzanti

	Conservati		Recente (coerente con trasf reversibili)
	Conservati (degrado per vetustà)		Recente, non coerente, non finito
	Conservati (degrado per vetustà, trasf reversibili)		Recente, non coerente
	Conservati con trasf reversibili		Fortemente degradati, ruderi
	Conservati parzialmente (trasf sostanziali)		Non determinato

### Ortofoto volo 2010



### Fotografie Unità Edilizie



### Corti e aree non pavimentate

1.01	Limite Unità Edilizia		Alberi
33.89	Quota al suolo		Spazi non pavimentati
	Edificato interno al CS		
	Edificato esterno al CS		

### Note

Empty box for notes.

## ISOLATO 4 UNITA' EDILIZIA 08

### Dati

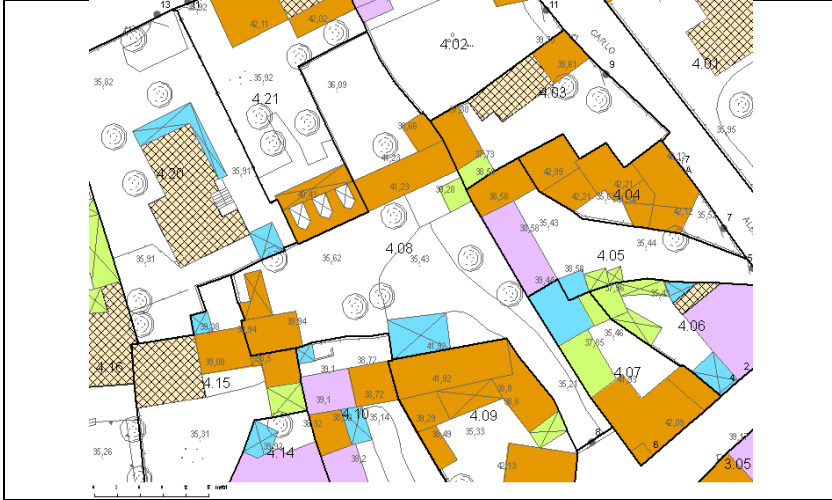
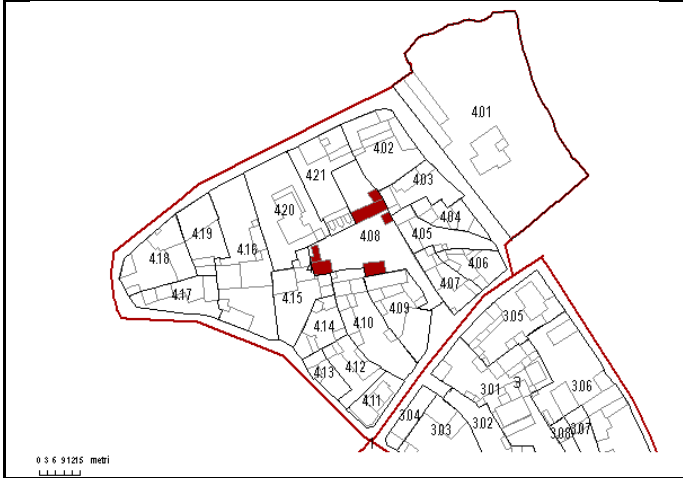
**Indirizzo - Via/Piazza/Vico e Numero civico**  
Via Roma, 8

**Rif. tavola dei profili attuali**  
Tavola n°17

**Proprietà:** Privata

**Condizione di utilizzo:** Occupata

**Destinazione d'uso e/o Attività PT**  
Residenziale  
Residenza

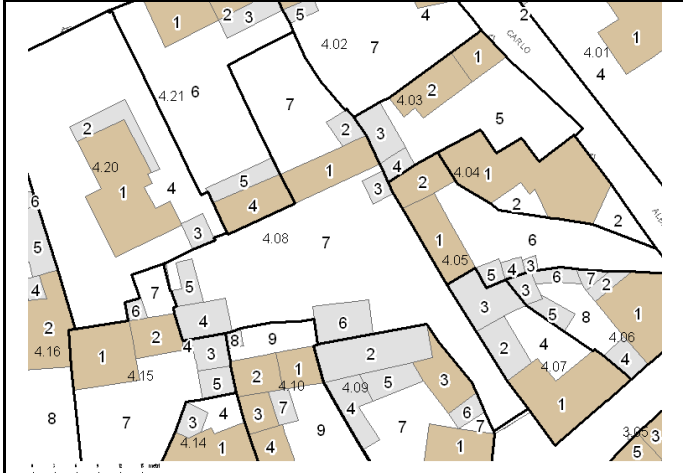


### Analisi delle coperture

1.01	Limite Unità Edilizia		Lastre ondulate in cemento
35.26	Quota al suolo		Terrazza - Lastrico solare
	Coppi		Manto assente
	Marsigliesi		Copertura diruta

### n°Corpi di fabbrica e accessori, spazi aperti

### Aggiornamento dati

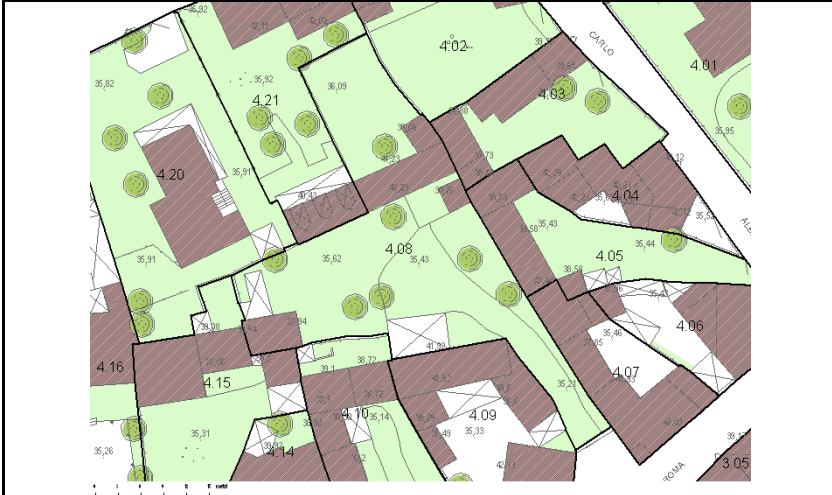





### Elementi caratterizzanti

	Conservati		Recente (coerente con trasf reversibili)
	Conservati (degrado per vetustà)		Recente, non coerente, non finito
	Conservati (degrado per vetustà, trasf reversibili)		Recente, non coerente
	Conservati con trasf reversibili		Fortemente degradati, ruderi
	Conservati parzialmente (trasf sostanziali)		Non determinato

### Ortofoto volo 2010

### Fotografie Unità Edilizie



### Corti e aree non pavimentate

1.01	Limite Unità Edilizia		Alberi
33.89	Quota al suolo		Spazi non pavimentati
	Edificato interno al CS		
	Edificato esterno al CS		

### Note

Empty box for notes.

## ISOLATO 4 UNITA' EDILIZIA 09

### Dati

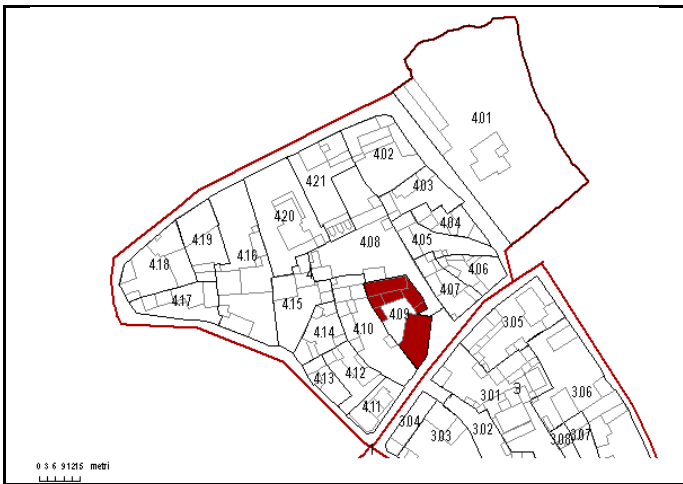
**Indirizzo - Via/Piazza/Vico e Numero civico**  
Via Roma, 10-12

**Rif. tavola dei profili attuali**  
Tavola n°17

**Proprietà:** Privata

**Condizione di utilizzo:** Occupata

**Destinazione d'uso e/o Attività PT**  
Residenziale  
Residenza

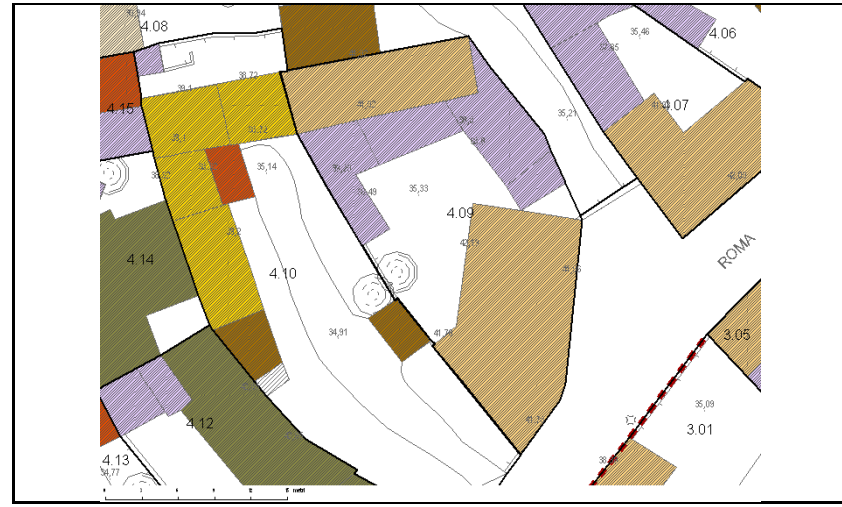

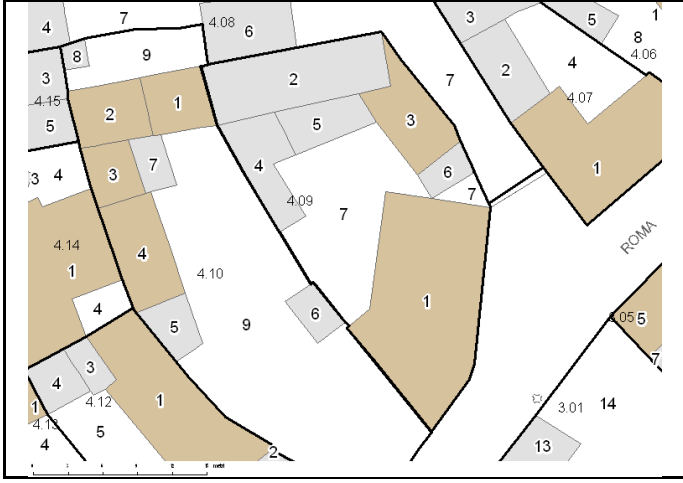


### Analisi delle coperture

1.01	Limite Unità Edilizia		Lastre ondulate in cemento
35.25	Quota al suolo		Terrazza - Lastrico solare
	Coppi		Manto assente
	Marsigliesi		Copertura diruta

### n°Corpi di fabbrica e accessori, spazi aperti

### Aggiornamento dati

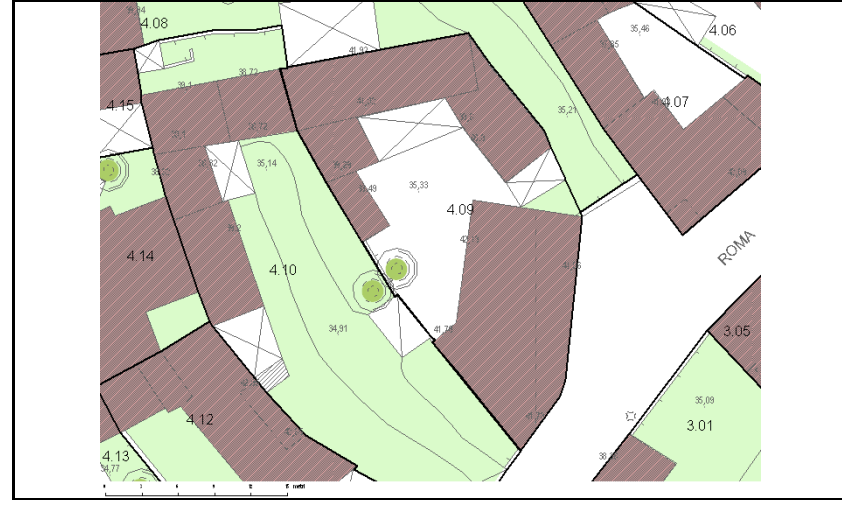
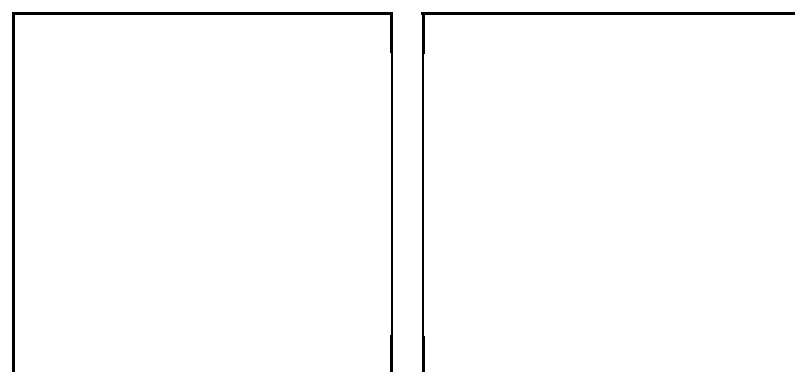


### Elementi caratterizzanti

	Conservati		Recente (coerente con trasf reversibili)
	Conservati (degrado per vetustà)		Recente, non coerente, non finito
	Conservati (degrado per vetustà, trasf reversibili)		Recente, non coerente
	Conservati con trasf reversibili		Fortemente degradati, ruderi
	Conservati parzialmente (trasf sostanziali)		Non determinato

### Ortofoto volo 2010

### Fotografie Unità Edilizie



### Corti e aree non pavimentate

1.01	Limite Unità Edilizia		Alberi
33.89	Quota al suolo		Spazi non pavimentati
	Edificato interno al CS		
	Edificato esterno al CS		

### Note

Empty box for notes.

## ISOLATO 4 UNITA' EDILIZIA 10

### Dati

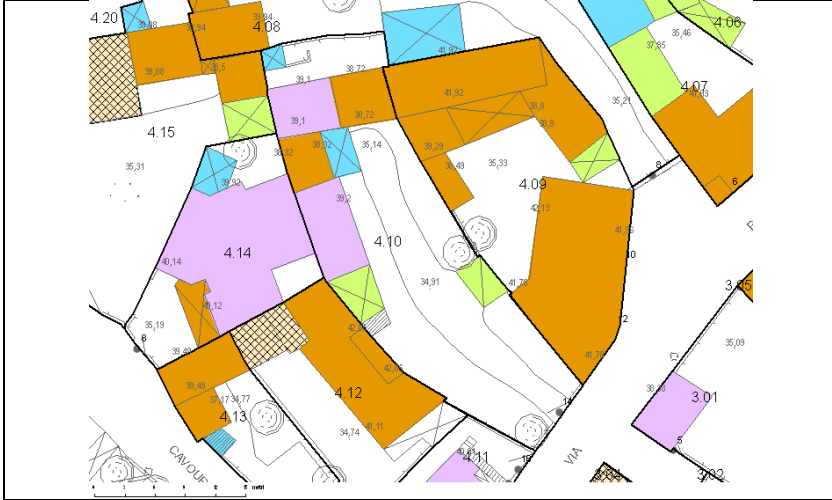
**Indirizzo - Via/Piazza/Vico e Numero civico**  
Via Roma, 14

**Rif. tavola dei profili attuali**  
Tavola n°17

**Proprietà:** Privata

**Condizione di utilizzo:** Occupata

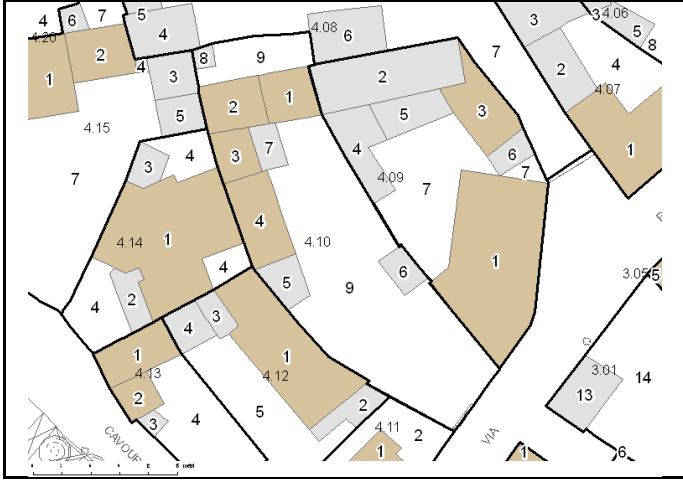
**Destinazione d'uso e/o Attività PT**  
Residenziale  
Residenza




### Analisi delle coperture

1.01	Limite Unità Edilizia		Lastre ondulate in cemento
35.25	Quota al suolo		Terrazza - Lastrico solare
	Coppi		Manto assente
	Marsigliesi		Copertura diruta

### n°Corpi di fabbrica e accessori, spazi aperti



### Aggiornamento dati




### Elementi caratterizzanti

	Conservati		Recente (coerente con trasf reversibili)
	Conservati (degrado per vetustà)		Recente, non coerente, non finito
	Conservati (degrado per vetustà, trasf reversibili)		Recente, non coerente
	Conservati con trasf reversibili		Fortemente degradati, ruderi
	Conservati parzialmente (trasf sostanziali)		Non determinato

### Ortofoto volo 2010




### Fotografie Unità Edilizie



### Corti e aree non pavimentate

1.01	Limite Unità Edilizia		Alberi
33.89	Quota al suolo		Spazi non pavimentati
	Edificato interno al CS		
	Edificato esterno al CS		

### Note



## ISOLATO 4 UNITA' EDILIZIA 11

### Dati

#### Indirizzo - Via/Piazza/Vico e Numero civico

Via Roma, 16-16A-18-20-20A; Via Cavour, 2-

#### Rif. tavola dei profili attuali

Tavola n°17

#### Proprietà:

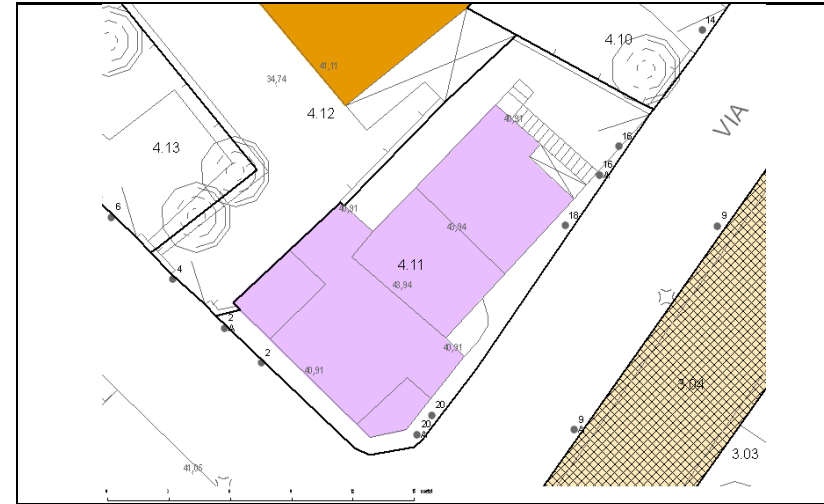
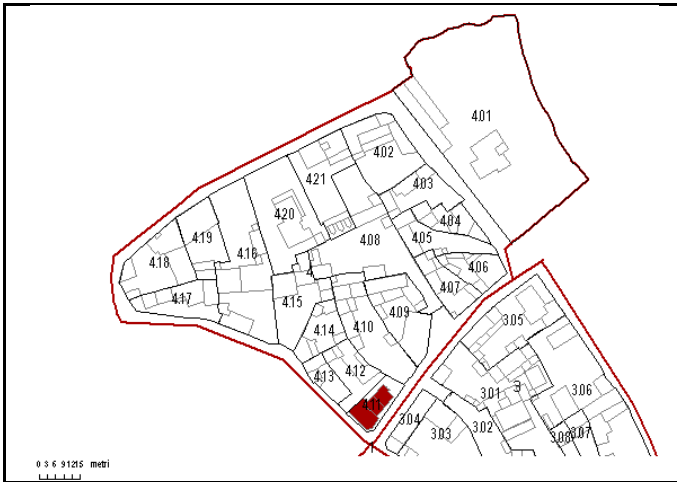
Privata

#### Condizione di utilizzo:

Occupata

#### Destinazione d'uso e/o Attività PT

Residenziale/Commerciale  
Residenza



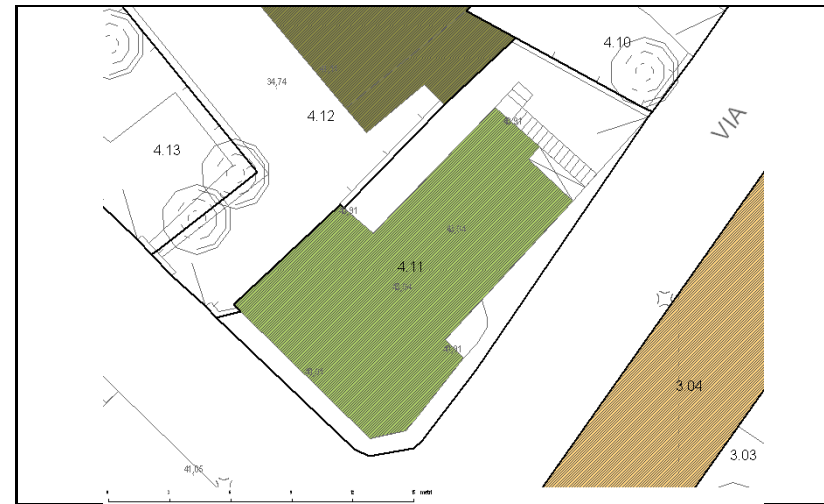

### Analisi delle coperture

1.01	Limite Unità Edilizia		Lastre ondulate in cemento
35.25	Quota al suolo		Terrazza - Lastrico solare
	Coppi		Manto assente
	Marsigliesi		Copertura diruta

### n°Corpi di fabbrica e accessori, spazi aperti




### Aggiornamento dati



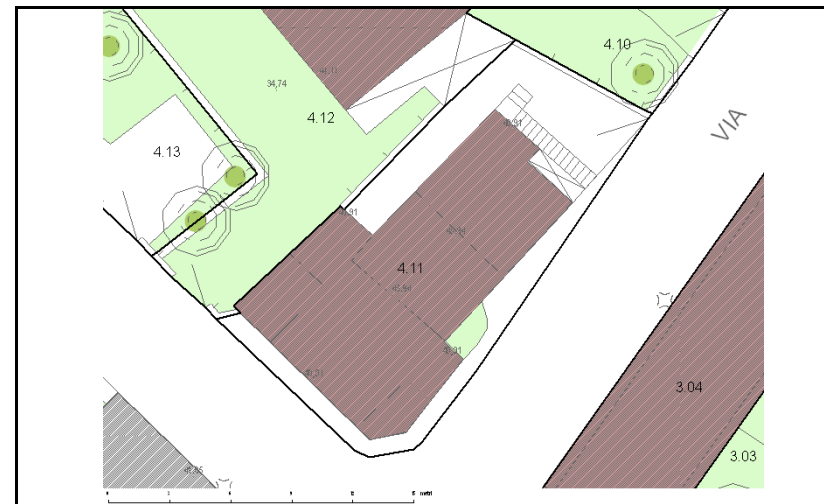
### Elementi caratterizzanti

	Conservati		Recente (coerente con trasf reversibili)
	Conservati (degrado per vetustà)		Recente, non coerente, non finito
	Conservati (degrado per vetustà, trasf reversibili)		Recente, non coerente
	Conservati con trasf reversibili		Fortemente degradati, ruderi
	Conservati parzialmente (trasf sostanziali)		Non determinato

### Ortofoto volo 2010



### Fotografie Unità Edilizie



### Corti e aree non pavimentate

1.01	Limite Unità Edilizia		Alberi
33.89	Quota al suolo		Spazi non pavimentati
	Edificato interno al CS		
	Edificato esterno al CS		

### Note





**ISOLATO 4 UNITA' EDILIZIA 12**

**Dati**

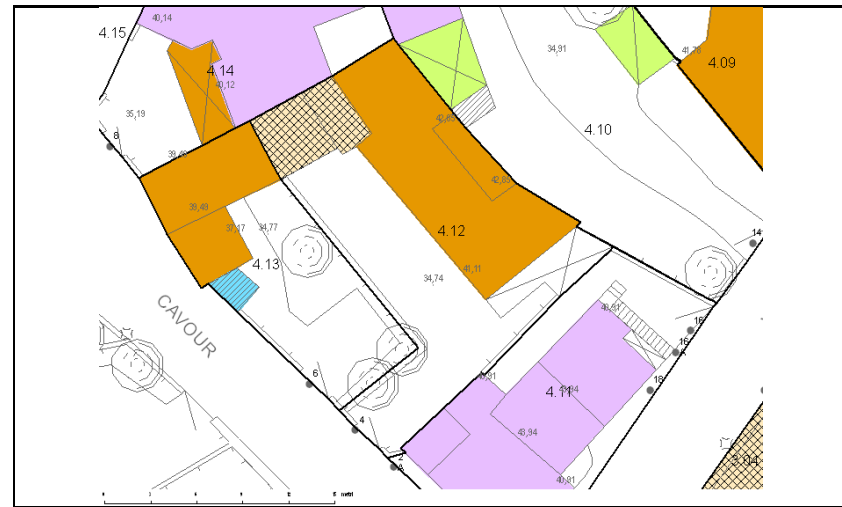
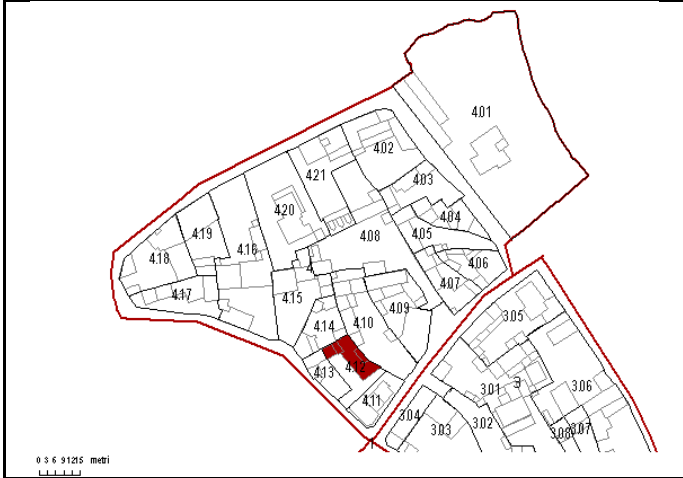
**Indirizzo - Via/Piazza/Vico e Numero civico**  
Via Cavour, 4

**Rif. tavola dei profili attuali**  
Tavola n°17

**Proprietà:** Privata

**Condizione di utilizzo:** Occupata

**Destinazione d'uso e/o Attività PT**  
Residenziale/Servizio  
Residenza



**Analisi delle coperture**

1.01	Limite Unità Edilizia		Lastre ondulate in cemento
35.25	Quota al suolo		Terrazza - Lastrico solare
	Coppi		Manto assente
	Marsigliesi		Copertura diruta

**n°Corpi di fabbrica e accessori, spazi aperti**




**Aggiornamento dati**



**Elementi caratterizzanti**

	Conservati		Recente (coerente con trasf reversibili)
	Conservati (degrado per vetustà)		Recente, non coerente, non finito
	Conservati (degrado per vetustà, trasf reversibili)		Recente, non coerente
	Conservati con trasf reversibili		Fortemente degradati, ruderi
	Conservati parzialmente (trasf sostanziali)		Non determinato

**Ortofoto volo 2010**



**Fotografie Unità Edilizie**



**Corti e aree non pavimentate**

1.01	Limite Unità Edilizia		Alberi
33.89	Quota al suolo		Spazi non pavimentati
	Edificato interno al CS		
	Edificato esterno al CS		

**Note**

Empty box for notes.

**ISOLATO 4 UNITA' EDILIZIA 13**

**Dati**

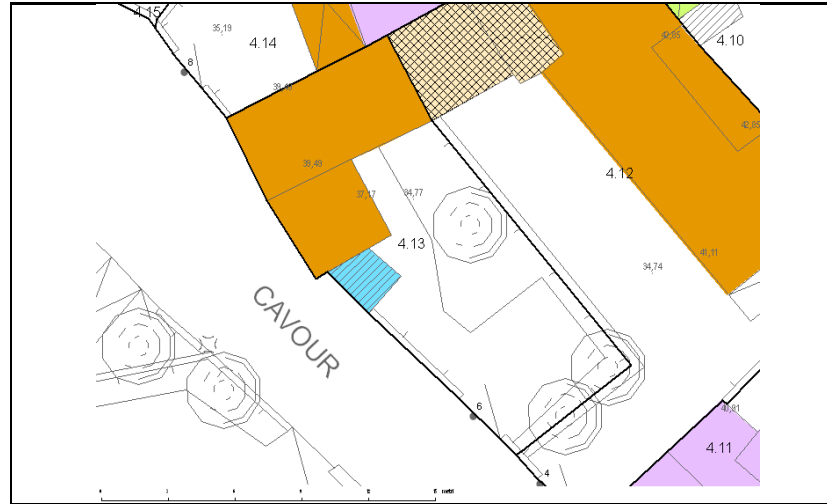
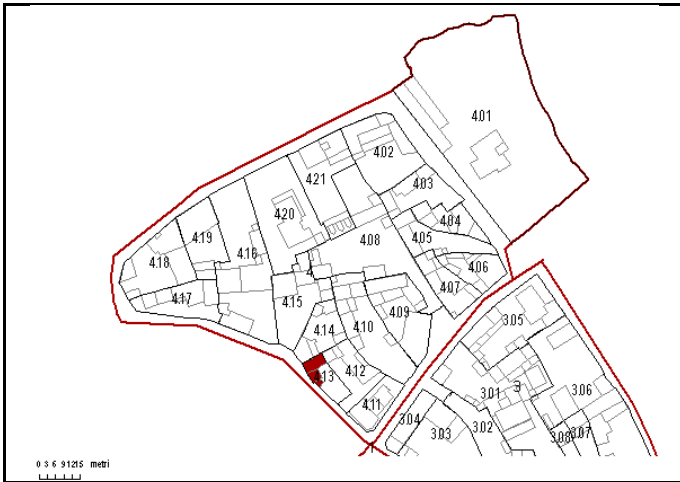
**Indirizzo - Via/Piazza/Vico e Numero civico**  
Via Cavour, 6

**Rif. tavola dei profili attuali**  
Tavola n°17

**Proprietà:** Privata

**Condizione di utilizzo:** Non occupata

**Destinazione d'uso e/o Attività PT**  
Residenziale  
Residenza


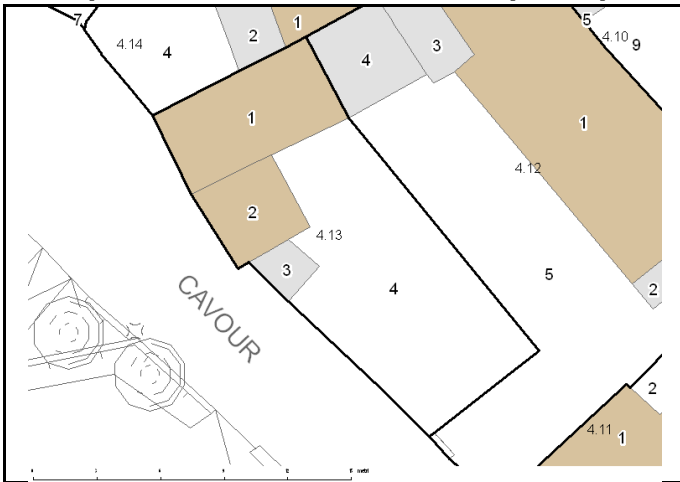


**Analisi delle coperture**

1.01	Limite Unità Edilizia		Lastre ondulate in cemento
35.25	Quota al suolo		Terrazza - Lastrico solare
	Coppi		Manto assente
	Marsigliesi		Copertura diruta

**n°Corpi di fabbrica e accessori, spazi aperti**

**Aggiornamento dati**





**Elementi caratterizzanti**

	Conservati		Recente (coerente con trasf reversibili)
	Conservati (degrado per vetustà)		Recente, non coerente, non finito
	Conservati (degrado per vetustà, trasf reversibili)		Recente, non coerente
	Conservati con trasf reversibili		Fortemente degradati, ruderi
	Conservati parzialmente (trasf sostanziali)		Non determinato

**Ortofoto volo 2010**

**Fotografie Unità Edilizie**



**Corti e aree non pavimentate**

1.01	Limite Unità Edilizia		Alberi
33.89	Quota al suolo		Spazi non pavimentati
	Edificato interno al CS		
	Edificato esterno al CS		

**Note**

Empty box for notes.

**ISOLATO 4 UNITA' EDILIZIA 14**

**Dati**

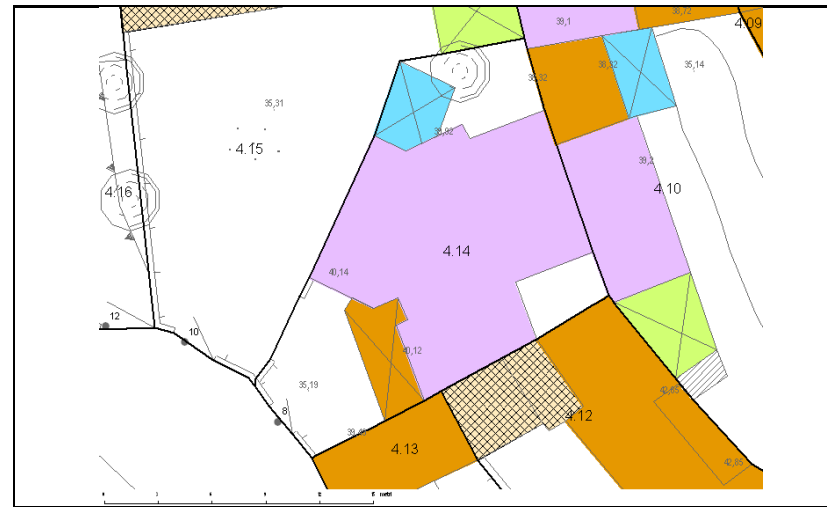
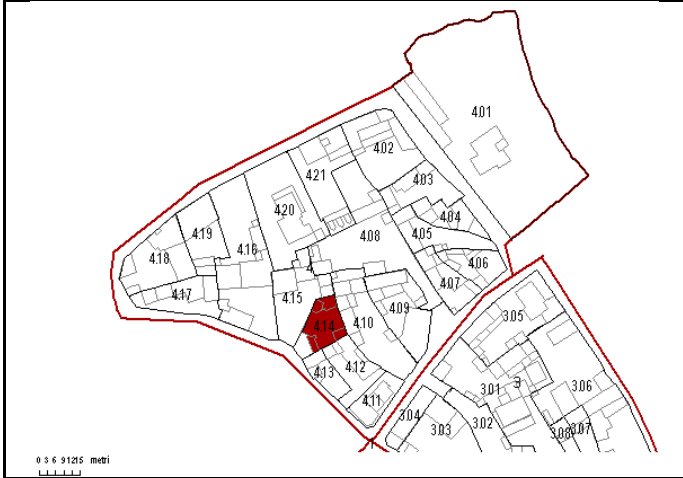
**Indirizzo - Via/Piazza/Vico e Numero civico**  
Via Cavour, 8

**Rif. tavola dei profili attuali**  
Tavola n°17

**Proprietà:** Privata

**Condizione di utilizzo:** Occupata

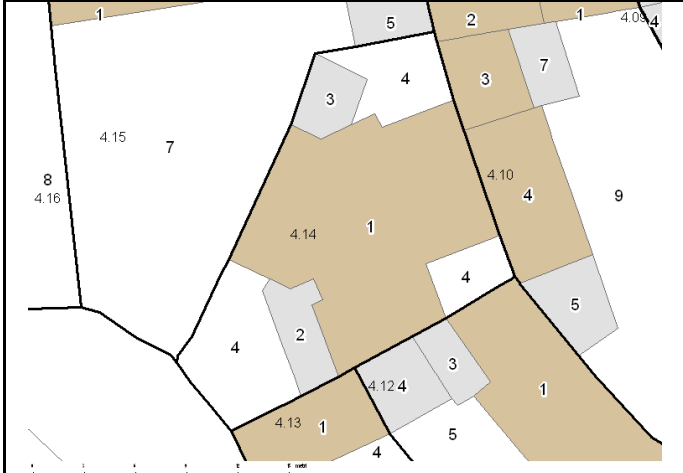
**Destinazione d'uso e/o Attività PT**  
Residenziale  
Residenza



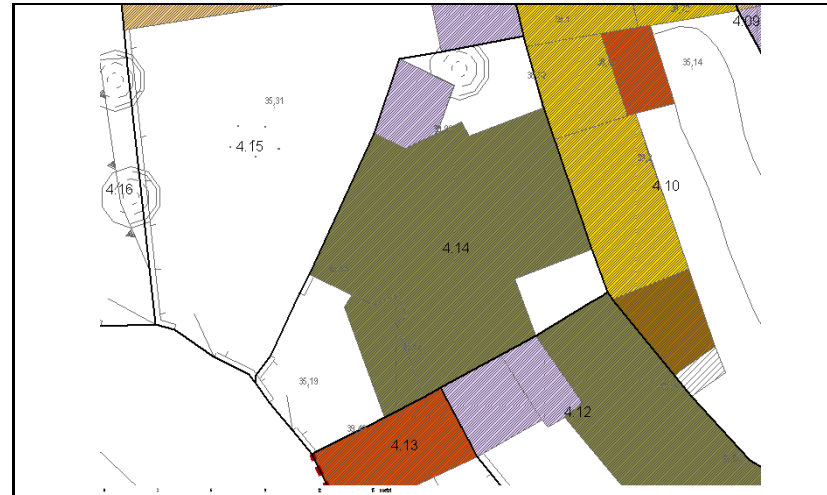
**Analisi delle coperture**

1.01	Limite Unità Edilizia		Lastre ondulate in cemento
35.25	Quota al suolo		Terrazza - Lastrico solare
	Coppi		Manto assente
	Marsigliesi		Copertura diruta

**n°Corpi di fabbrica e accessori, spazi aperti**




**Aggiornamento dati**



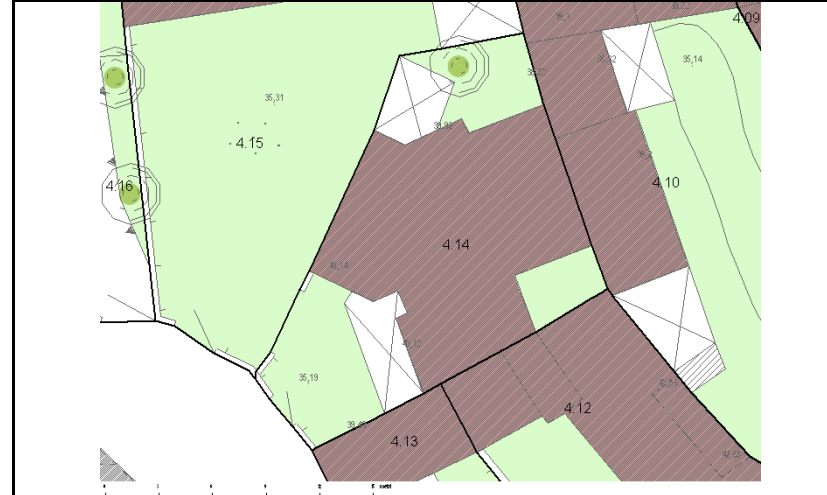
**Elementi caratterizzanti**

	Conservati		Recente (coerente con trasf reversibili)
	Conservati (degrado per vetustà)		Recente, non coerente, non finito
	Conservati (degrado per vetustà, trasf reversibili)		Recente, non coerente
	Conservati con trasf reversibili		Fortemente degradati, ruderi
	Conservati parzialmente (trasf sostanziali)		Non determinato

**Ortofoto volo 2010**



**Fotografie Unità Edilizie**



**Corti e aree non pavimentate**

1.01	Limite Unità Edilizia		Alberi
33.89	Quota al suolo		Spazi non pavimentati
	Edificato interno al CS		
	Edificato esterno al CS		

**Note**

Empty box for notes.

## ISOLATO 4 UNITA' EDILIZIA 15

### Dati

**Indirizzo - Via/Piazza/Vico e Numero civico**  
Via Cavour, 10

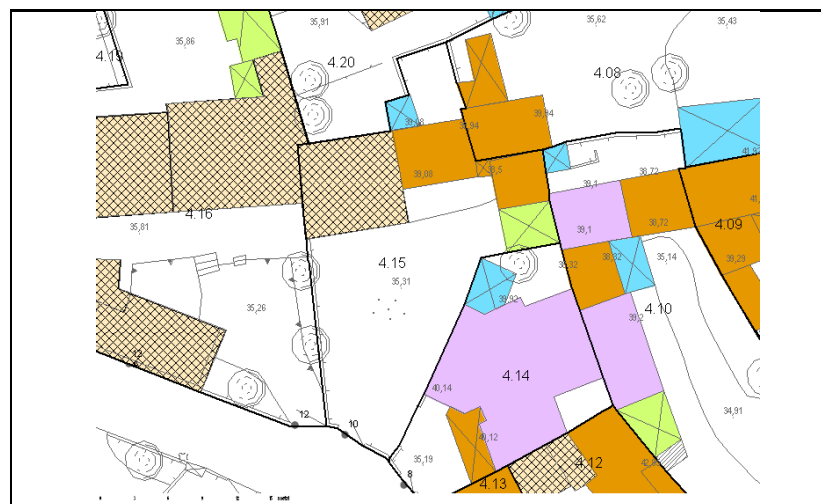
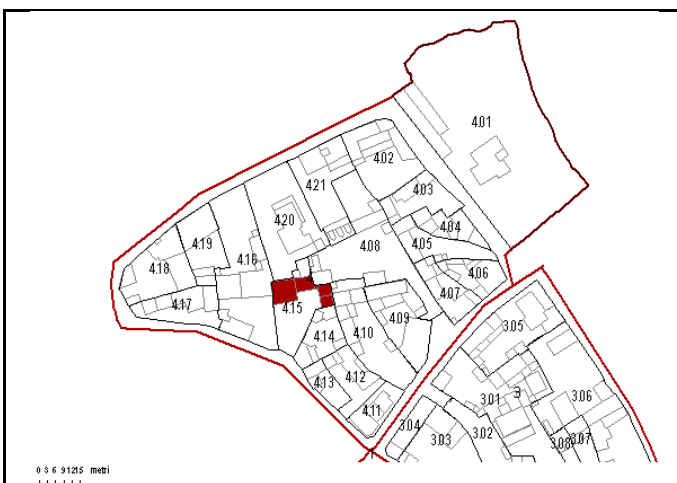
**Rif. tavola dei profili attuali**

Tavola n°17

**Proprietà:** Privata

**Condizione di utilizzo:** Non occupata

**Destinazione d'uso e/o Attività PT**  
Residenziale  
Residenza


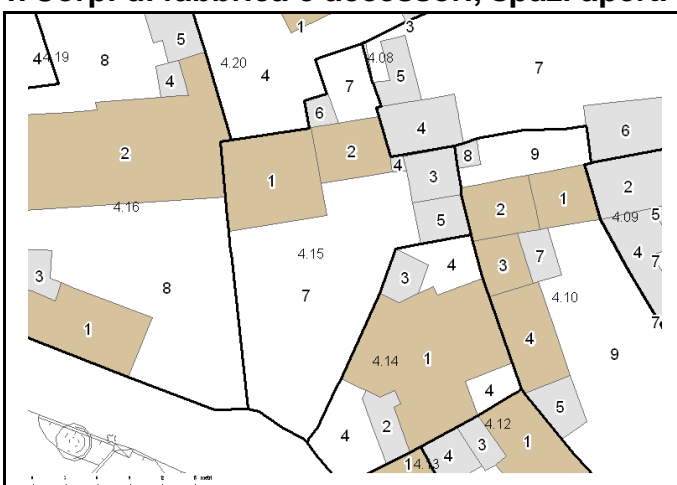


### Analisi delle coperture

1.01	Limite Unità Edilizia		Lastre ondulate in cemento
35.26	Quota al suolo		Terrazza - Lastrico solare
	Coppi		Manto assente
	Marsigliesi		Copertura diruta

### n°Corpi di fabbrica e accessori, spazi aperti

### Aggiornamento dati






### Elementi caratterizzanti

	Conservati		Recente (coerente con trasf reversibili)
	Conservati (degrado per vetustà)		Recente, non coerente, non finito
	Conservati (degrado per vetustà, trasf reversibili)		Recente, non coerente
	Conservati con trasf reversibili		Fortemente degradati, ruderi
	Conservati parzialmente (trasf sostanziali)		Non determinato

### Ortofoto volo 2010

### Fotografie Unità Edilizie



### Corti e aree non pavimentate

1.01	Limite Unità Edilizia		Alberi
33.89	Quota al suolo		Spazi non pavimentati
	Edificato interno al CS		
	Edificato esterno al CS		

### Note

Empty box for notes.

## ISOLATO 4 UNITA' EDILIZIA 16

### Dati

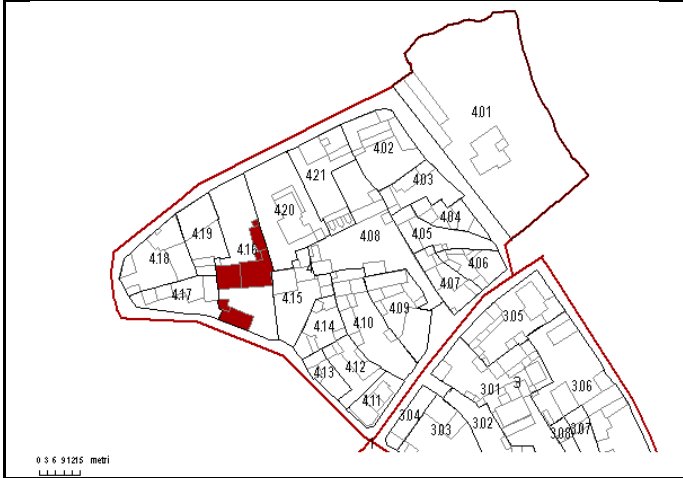
**Indirizzo - Via/Piazza/Vico e Numero civico**  
Via Cavour, 12; Via Carlo Alberto, 15-17

**Rif. tavola dei profili attuali**  
Tavola n°17

**Proprietà:** Privata

**Condizione di utilizzo:** Occupata

**Destinazione d'uso e/o Attività PT**  
Residenziale  
Residenza



### Analisi delle coperture

1.01	Limite Unità Edilizia		Lastre ondulate in cemento
35.25	Quota al suolo		Terrazza - Lastrico solare
	Coppi		Manto assente
	Marsigliesi		Copertura diruta

### n°Corpi di fabbrica e accessori, spazi aperti




### Aggiornamento dati



### Elementi caratterizzanti

	Conservati		Recente (coerente con trasf reversibili)
	Conservati (degrado per vetustà)		Recente, non coerente, non finito
	Conservati (degrado per vetustà, trasf reversibili)		Recente, non coerente
	Conservati con trasf reversibili		Fortemente degradati, ruderi
	Conservati parzialmente (trasf sostanziali)		Non determinato

### Ortofoto volo 2010



### Fotografie Unità Edilizie



### Corti e aree non pavimentate

1.01	Limite Unità Edilizia		Alberi
33.89	Quota al suolo		Spazi non pavimentati
	Edificato interno al CS		
	Edificato esterno al CS		

### Note

## ISOLATO 4 UNITA' EDILIZIA 17

### Dati

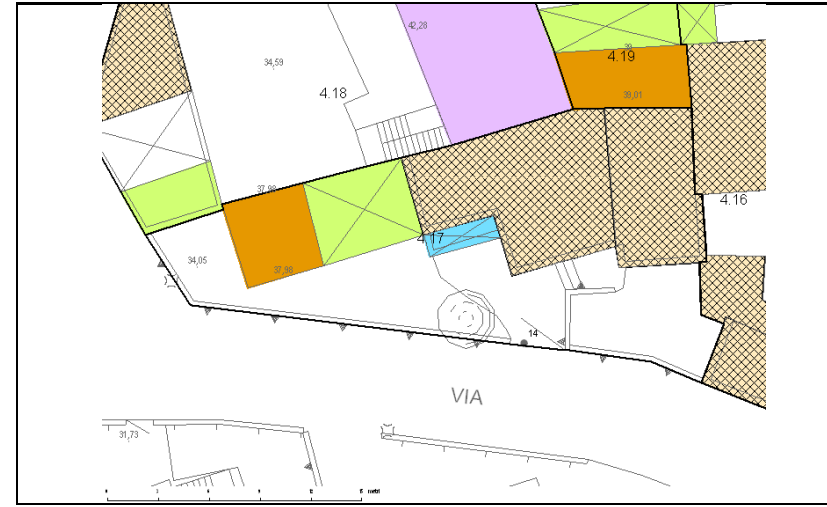
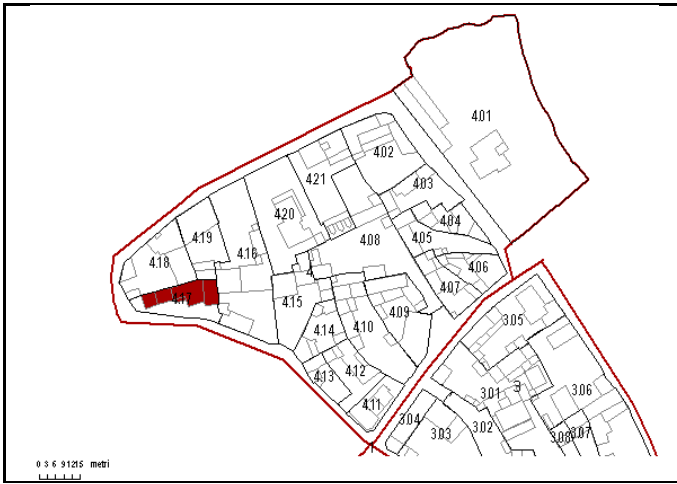
**Indirizzo - Via/Piazza/Vico e Numero civico**  
Via Cavour, 14

**Rif. tavola dei profili attuali**  
Tavola n°17

**Proprietà:** Privata

**Condizione di utilizzo:** Occupata

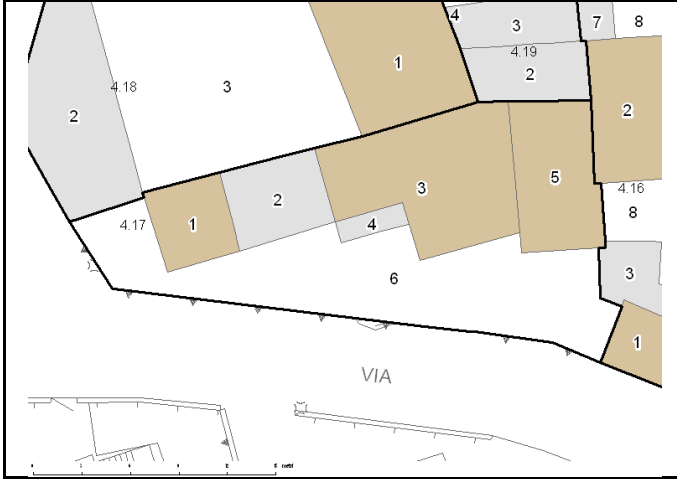
**Destinazione d'uso e/o Attività PT**  
Residenziale  
Residenza




### Analisi delle coperture

1.01	Limite Unità Edilizia		Lastre ondulate in cemento
35.26	Quota al suolo		Terrazza - Lastrico solare
	Coppi		Manto assente
	Marsigliesi		Copertura diruta

### n°Corpi di fabbrica e accessori, spazi aperti



### Aggiornamento dati



### Elementi caratterizzanti

	Conservati		Recente (coerente con trasf reversibili)
	Conservati (degrado per vetustà)		Recente, non coerente, non finito
	Conservati (degrado per vetustà, trasf reversibili)		Recente, non coerente
	Conservati con trasf reversibili		Fortemente degradati, ruderi
	Conservati parzialmente (trasf sostanziali)		Non determinato

### Ortofoto volo 2010



### Fotografie Unità Edilizie



### Corti e aree non pavimentate

1.01	Limite Unità Edilizia		Alberi
33.89	Quota al suolo		Spazi non pavimentati
	Edificato interno al CS		
	Edificato esterno al CS		

### Note



## ISOLATO 4 UNITA' EDILIZIA 18

### Dati

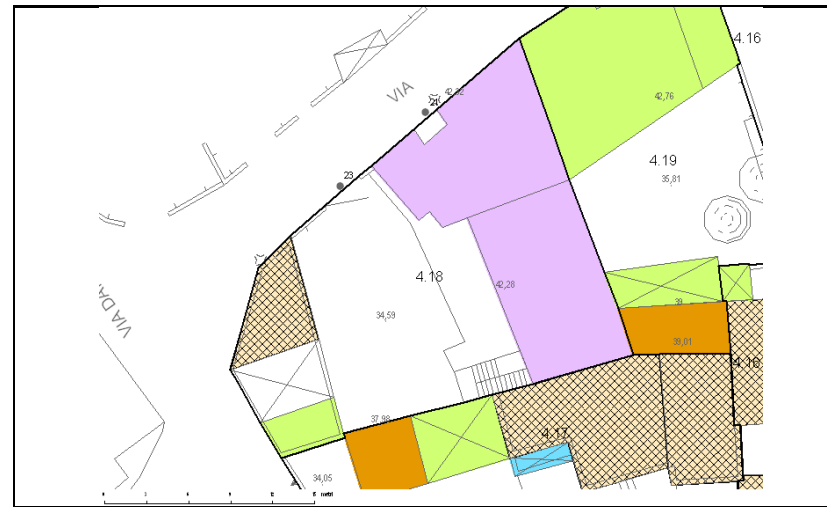
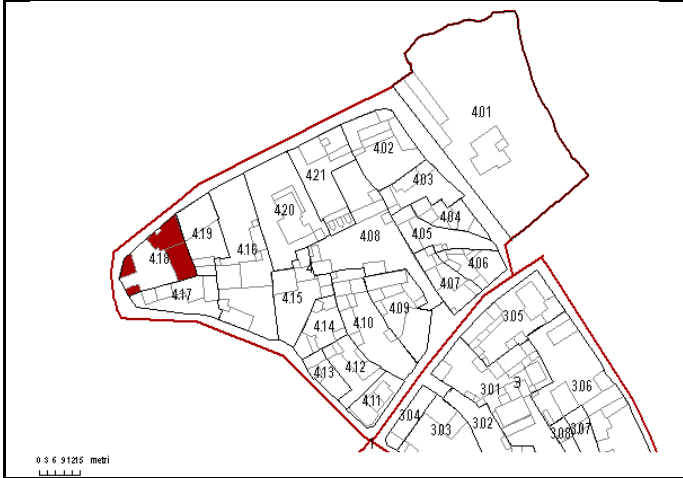
**Indirizzo - Via/Piazza/Vico e Numero civico**  
Via Carlo Alberto, 21-23

**Rif. tavola dei profili attuali**  
Tavola n°17

**Proprietà:** Privata

**Condizione di utilizzo:** Occupata

**Destinazione d'uso e/o Attività PT**  
Residenziale  
Residenza



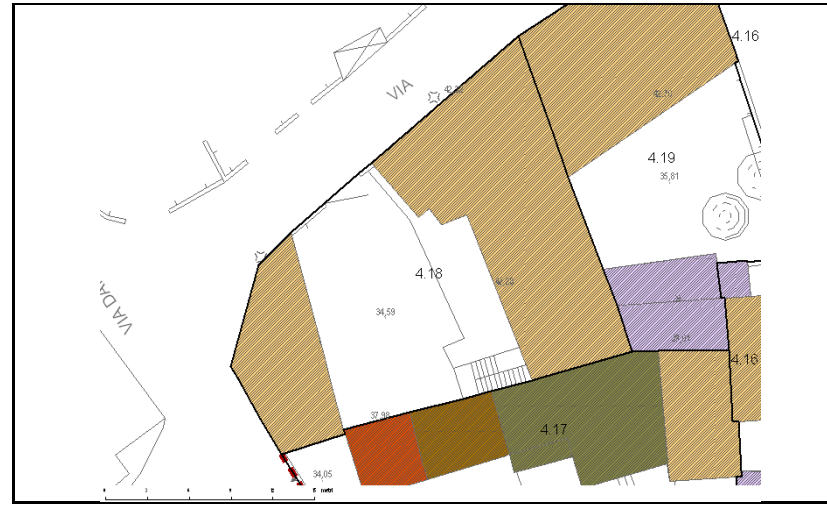

### Analisi delle coperture

1.01	Limite Unità Edilizia		Lastre ondulate in cemento
35.25	Quota al suolo		Terrazza - Lastrico solare
	Coppi		Manto assente
	Marsigliesi		Copertura diruta

### n°Corpi di fabbrica e accessori, spazi aperti




### Aggiornamento dati



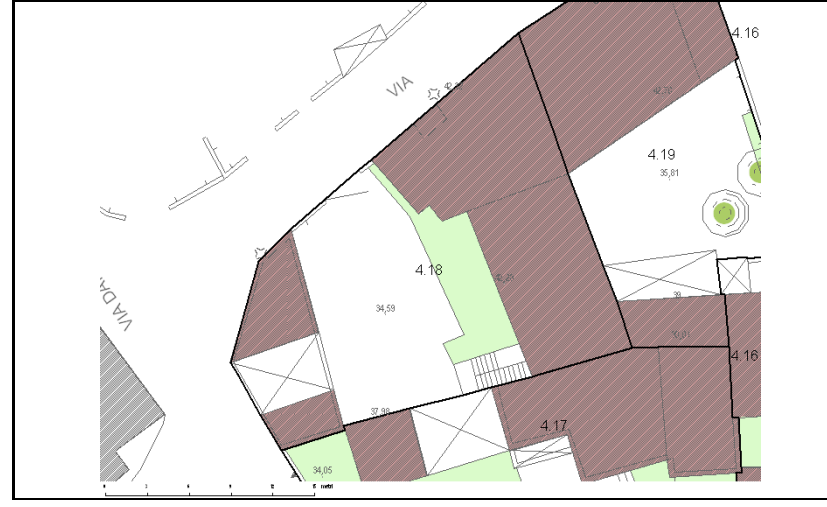
### Elementi caratterizzanti

	Conservati		Recente (coerente con trasf reversibili)
	Conservati (degrado per vetustà)		Recente, non coerente, non finito
	Conservati (degrado per vetustà, trasf reversibili)		Recente, non coerente
	Conservati con trasf reversibili		Fortemente degradati, ruderi
	Conservati parzialmente (trasf sostanziali)		Non determinato

### Ortofoto volo 2010



### Fotografie Unità Edilizie



### Corti e aree non pavimentate

1.01	Limite Unità Edilizia		Alberi
33.89	Quota al suolo		Spazi non pavimentati
	Edificato interno al CS		
	Edificato esterno al CS		

### Note



## ISOLATO 4 UNITA' EDILIZIA 19

### Dati

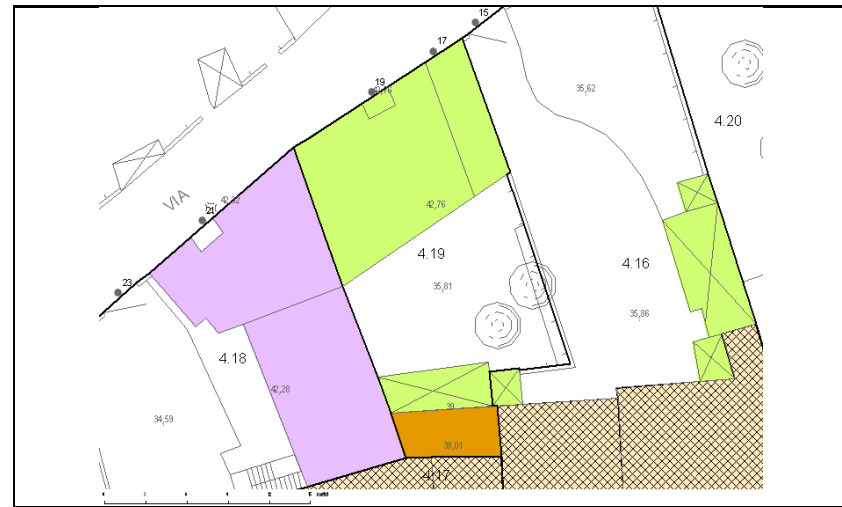
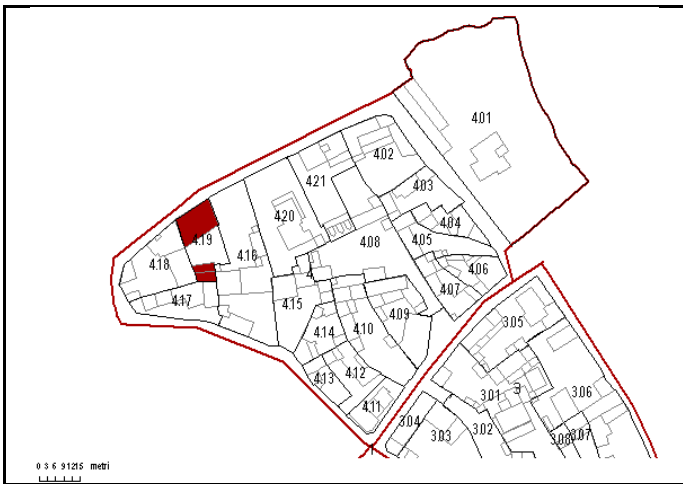
**Indirizzo - Via/Piazza/Vico e Numero civico**  
Via Carlo Alberto, 19

**Rif. tavola dei profili attuali**  
Tavola n°17

**Proprietà:** Privata

**Condizione di utilizzo:** Occupata

**Destinazione d'uso e/o Attività PT**  
Residenziale  
Residenza




### Analisi delle coperture

1.01	Limite Unità Edilizia		Lastre ondulate in cemento
35.26	Quota al suolo		Terrazza - Lastrico solare
	Coppi		Manto assente
	Marsigliesi		Copertura diruta

### n°Corpi di fabbrica e accessori, spazi aperti



### Aggiornamento dati



### Elementi caratterizzanti

	Conservati		Recente (coerente con trasf reversibili)
	Conservati (degrado per vetustà)		Recente, non coerente, non finito
	Conservati (degrado per vetustà, trasf reversibili)		Recente, non coerente
	Conservati con trasf reversibili		Fortemente degradati, ruderi
	Conservati parzialmente (trasf sostanziali)		Non determinato

### Ortofoto volo 2010



### Fotografie Unità Edilizie



### Corti e aree non pavimentate

1.01	Limite Unità Edilizia		Alberi
33.89	Quota al suolo		Spazi non pavimentati
	Edificato interno al CS		
	Edificato esterno al CS		

### Note



**ISOLATO 4 UNITA' EDILIZIA 20**

**Dati**

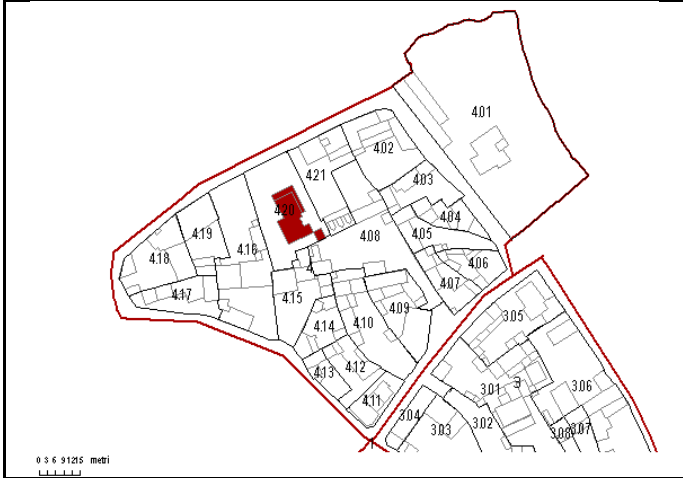
**Indirizzo - Via/Piazza/Vico e Numero civico**  
Via Carlo Alberto, 13

**Rif. tavola dei profili attuali**  
Tavola n°17

**Proprietà:** Privata

**Condizione di utilizzo:** Occupata

**Destinazione d'uso e/o Attività PT**  
Residenziale  
Residenza


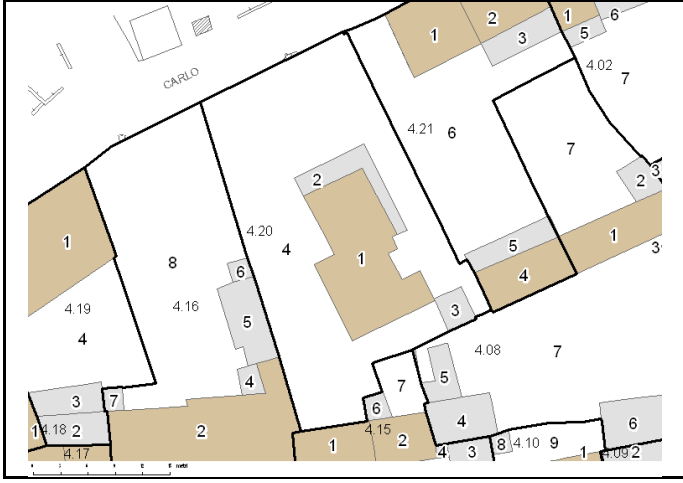


**Analisi delle coperture**

1.01	Limite Unità Edilizia		Lastre ondulate in cemento
35.25	Quota al suolo		Terrazza - Lastrico solare
	Coppi		Manto assente
	Marsigliesi		Copertura diruta

**n°Corpi di fabbrica e accessori, spazi aperti**

**Aggiornamento dati**






**Elementi caratterizzanti**

	Conservati		Recente (coerente con trasf reversibili)
	Conservati (degrado per vetustà)		Recente, non coerente, non finito
	Conservati (degrado per vetustà, trasf reversibili)		Recente, non coerente
	Conservati con trasf reversibili		Fortemente degradati, ruderi
	Conservati parzialmente (trasf sostanziali)		Non determinato

**Ortofoto volo 2010**

**Fotografie Unità Edilizie**



**Corti e aree non pavimentate**

1.01	Limite Unità Edilizia		Alberi
33.89	Quota al suolo		Spazi non pavimentati
	Edificato interno al CS		
	Edificato esterno al CS		

**Note**

Empty box for notes.

## ISOLATO 4 UNITA' EDILIZIA 21

### Dati

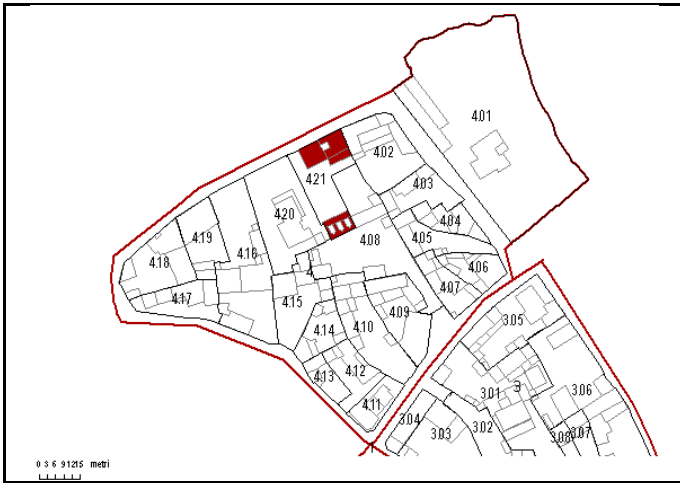
**Indirizzo - Via/Piazza/Vico e Numero civico**  
Via Carlo Alberto, 11

**Rif. tavola dei profili attuali**  
Tavola n°17

**Proprietà:** Privata

**Condizione di utilizzo:** Occupata

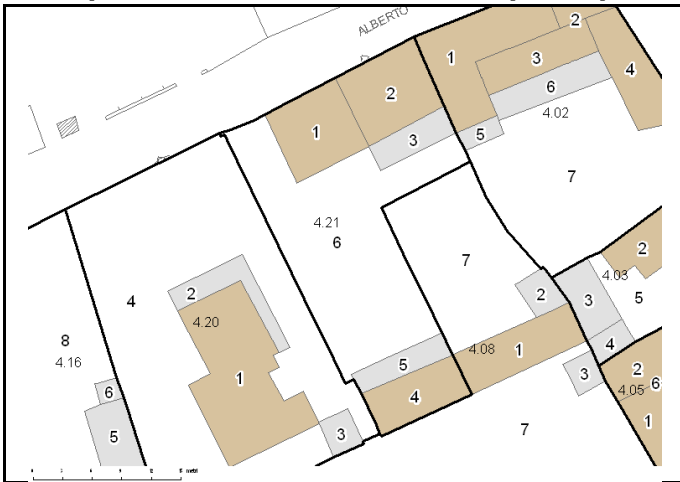
**Destinazione d'uso e/o Attività PT**  
Residenziale  
Residenza




### Analisi delle coperture

1.01	Limite Unità Edilizia		Lastre ondulate in cemento
35.25	Quota al suolo		Terrazza - Lastrico solare
	Coppi		Manto assente
	Marsigliesi		Copertura diruta

### n°Corpi di fabbrica e accessori, spazi aperti



### Aggiornamento dati



### Elementi caratterizzanti

	Conservati		Recente (coerente con trasf reversibili)
	Conservati (degrado per vetustà)		Recente, non coerente, non finito
	Conservati (degrado per vetustà, trasf reversibili)		Recente, non coerente
	Conservati con trasf reversibili		Fortemente degradati, ruderi
	Conservati parzialmente (trasf sostanziali)		Non determinato

### Ortofoto volo 2010



### Fotografie Unità Edilizie



### Corti e aree non pavimentate

1.01	Limite Unità Edilizia		Alberi
33.89	Quota al suolo		Spazi non pavimentati
	Edificato interno al CS		
	Edificato esterno al CS		

### Note

Empty box for notes.