



VILLA SAN PIETRO


...tra storia, natura e archeologia



Il comune di Villa San Pietro comprende all'interno del suo territorio numerose segnalazioni archeologiche, alcune semplici tracce, altre interessanti monumenti divisi fra siti pedecollinari, collinari, di pianura e di montagna, appartenenti ad un periodo compreso tra l'epoca nuragica e quella medioevale. I siti archeologici sono tuttora in fase di scavo.

CHIESA DI SAN PIETRO

La chiesetta di S. Pietro, costruita in quello che attualmente è il centro del paese, è senza dubbio considerata da secoli il monumento simbolo nonché il principale punto di riferimento e ritrovo degli abitanti di Villa San Pietro. Gli archetti a tutto tondo in perfetto stile romanico classico, visibili nelle due fiancate e nell'abside, indicano sia stata costruita attorno alla prima metà del XIII secolo, si suppone ad opera dei Templari.



La costruzione presenta tuttavia altri archetti dalla forma arabeggiante, che si trovano nella facciata e sul retro della chiesa, nella parte alta, sopra l'abside. E' quindi evidente anche l'influenza dello stile arabo che si presentò nel modo di costruire gli edifici sacri in Sardegna attorno al 1242. Un'altra conferma della presenza di questo stile sono le tracce ove erano ubicate un tempo delle ceramiche arabe (fori visibili nella facciata). Le ceramiche restarono fino ai primi del XX secolo, quando si dice che furono rubate.

All'interno della chiesa, ai lati della porta principale, si vedono due croci patenti dei Templari, così come in un architrave all'esterno, un'altra croce, con una forma quadrata, scavata da un solco ad X, rappresentante la Tau aramaica che i Templari consideravano il Nome di Dio.




L'interno della chiesa con le croci Templari

Sempre all'esterno è visibile in uno degli architravi delle porte laterali un omino sessuato: ogni edificio sacro veniva considerato come un corpo umano, ovvero un corpo umano divinizzato. In questo corpo, la parte destra è veniva considerata maschile e la sinistra femminile. A destra entrando dal portone principale è stata collocata una lapide sulla quale si legge: "...Dis Deabusque secundum interpretationem Oraculi Clari Apolinis..." (Agli Dei e alle Dee secondo l'interpretazione dell'oracolo di Apollo Claro). Si tramanda che la lapide sia stata trovata sotto la chiesetta dove si pensa che durante le conquiste da parte di altre popolazioni, si fosse costruito un tempio in onore degli Dei dell'Olimpo. Altre supposizioni indicano che un tempo fosse ubicata nella chiesa di San Nicola di Perd'e Sali (oggi scomparsa). Infine, all'esterno, sopra la finestrella dell'abside, si nota un'animale con la coda lunga che potrebbe essere un leone o un cane.

Purtroppo l'edificio non è rimasto intatto così come era stato costruito e poi modificato secondo lo stile arabo. Nei secoli ha dovuto sopportare degli stravolgimenti e la modificazione principale è avvenuta attorno al 1800 con delle aggiunte nella facciata e la costruzione di una sagrestia laterale. Recentemente sono stati apportati dei lavori di restauro che hanno riportato la chiesa esternamente più vicina a quelle che furono le sembianze originarie.



l'omino sessuato e la croce quadrata visibili all'esterno



La lapide di Apollo Claro



particolare del campanile

TOMBE DEI GIGANTI

COSA SONO: Monumenti funerari costituiti da sepolture collettive appartenenti alla età nuragica, edificati mediante dei monoliti di pietra di grandi dimensioni conficcati nella terra. Il nome "tomba dei giganti" deriva dal fatto che la tradizione popolare sarda le definì nel corso dei secoli domu 'e s'orcu (casa dell'orco), poiché si pensava che il grande quantitativo di ossa rinvenute al loro interno fossero i resti dei banchetti di un gigante.

Nel territorio di Villa San Pietro ne sono riconosciuti almeno tre siti:

- Su Cuccumeu
- Perda E' Accuzzai
- Su Lilloni

"SU CUCCUMEU" e "PERD' E ACCUZZAI"

Ancora in fase di scavo, sono ubicate nell'agro di Villa San Pietro, rispettivamente a circa 6 e 4 km dal centro urbano. Facilmente raggiungibili in auto e qualsiasi altro mezzo.




Tomba "Su Cuccumeu"



Tomba "Perd'e Accuzzai"

"SU LILLONI"

Tombe dei Giganti e necropoli nuragica site a circa 9 km dal centro urbano, si trovano inglobate nel bellissimo Parco delle foreste di Gutturu Mannu. Difficili da raggiungere e da individuare, è consigliato farsi accompagnare da una guida locale con mezzo fuoristrada.



Tomba "Su Lilloni"

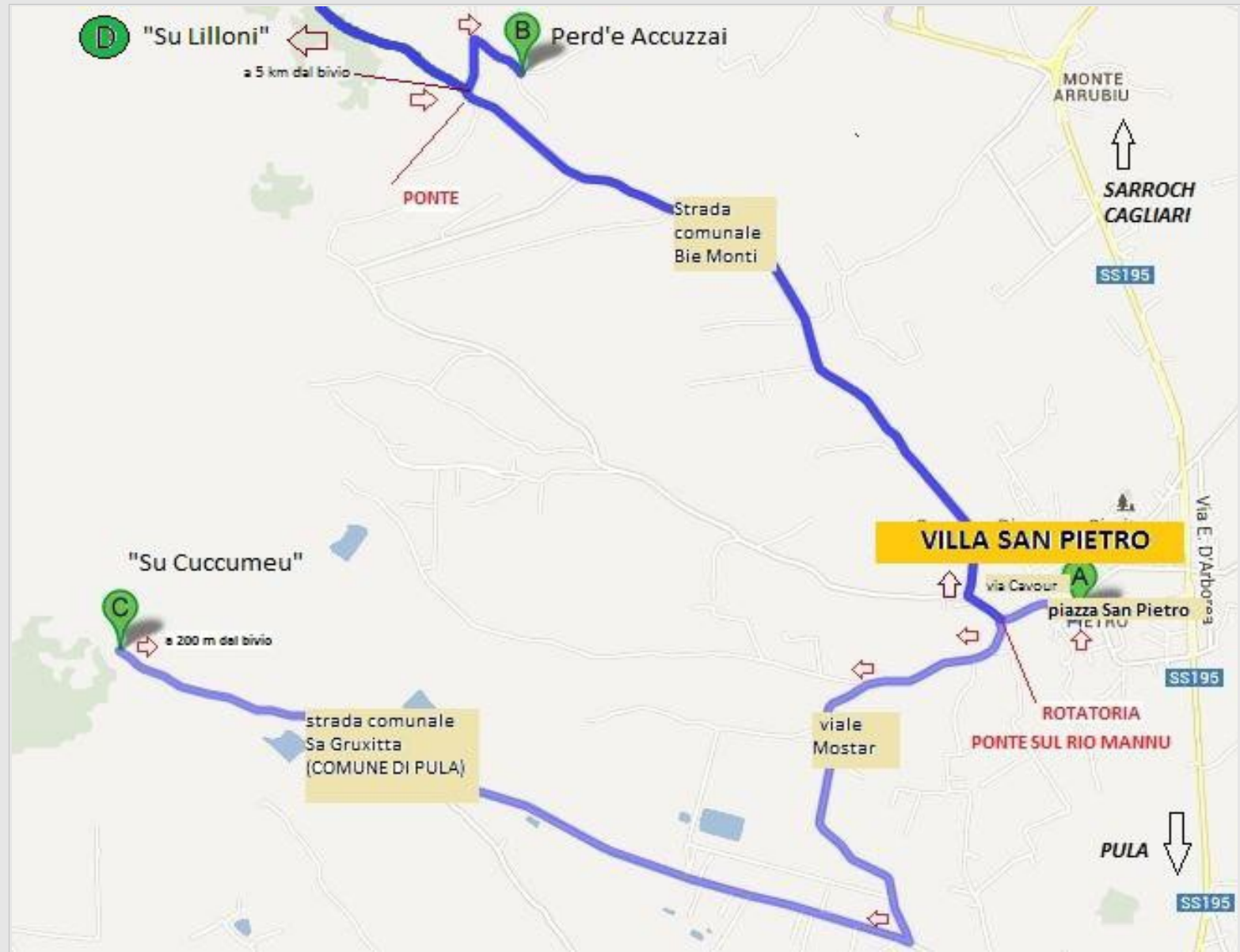
mappa del percorso "TOMBE DEI GIGANTI"

COME RAGGIUNGERE I SITI...

Su Cuccumeu: dalla piazza San Pietro proseguire dritti, percorrere tutta la via Cavour fino alla rotonda oltre il ponte sul Rio Mannu. Alla rotonda svoltare a sinistra e dopo 700 m svoltare di nuovo a sinistra sul viale Mostar. Dopo aver percorso tutto il viale Mostar svoltare a destra nella strada comunale Sa Gruxitta. Percorrere circa 3,4 km e svoltare sulla destra nella strada sterrata. Il sito si trova sul lato destro della strada sterrata percorrendo circa 200 m dal bivio.

Perd'e Accuzzai: dalla piazza San Pietro proseguire dritti, percorrere tutta la via Cavour fino alla rotonda. Alla rotonda svoltare a destra e, mantenendo sempre la destra, percorrere tutta la Bie Monti per 3,3 km circa. Svoltare quindi a destra sul ponte (rampa ripida) e percorrere altri 200 m. Svoltare a destra sulla strada sterrata. Il sito si trova sul lato sinistro della strada sterrata percorrendo circa 250 m dal bivio.

Su Lilloni: dalla piazza San Pietro proseguire dritti, percorrere tutta la via Cavour fino alla rotonda. Alla rotonda svoltare a destra e, mantenendo sempre la destra, percorrere tutta la Bie Monti per 3,3 km circa. Proseguire quindi dritti nella strada sterrata. Il sito si trova sul lato destro della strada percorrendo circa 5 km dal bivio.



NECROPOLI E VILLAGGI NURAGICI

COSA SONO: Monumenti risalenti alla civiltà nuragica (1700 a.C.-II sec a.C.). I nuraghi vengono considerati come i monumenti megalitici più grandi d'Europa. Su quale fosse la loro effettiva funzione sono state accreditate diverse ipotesi: tombe monumentali, abitazioni di giganti, fortezze, forni per la fusione di metalli, prigioni o templi di culto del dio sole. La civiltà nuragica ha convissuto a lungo con le civiltà arrivate in Sardegna successivamente, come quelle fenicie-punica e romana, senza mai però essere assorbiti completamente da queste.

Nel territorio di Villa San Pietro i siti più conosciuti sono:

- **Nuraghe Mereu**
- **villaggio e necropoli di Sa Sucraxia**
- **villaggio e necropoli di Porcili Mannu**

NURAGHE "MEREU"

Il nuraghe, ancora parzialmente interrato, è posizionato sulla collina che prende il nome di Monte Mereu, al confine tra i territori di Sarroch e di Villa San Pietro.



E' stata ipotizzata intorno al nuraghe la presenza di un villaggio. Nei versanti della collina sono presenti infatti numerose tracce di crolli, che potrebbero essere riconducibili ad un agglomerato di capanne. All'insediamento era sicuramente collegata la tomba megalitica, distante poche decine di metri a Nord Est, che ricade nel territorio di Sarroch. Sito ubicato a poca distanza dal centro abitato di Villa San Pietro è raggiungibile a piedi attraverso dei sentieri di poche decine di metri da strade asfaltate.

VILLAGGIO E NECROPOLI DI "PORCILI MANNU"

Immerso nella meravigliosa foresta del Sulcis a una dozzina di chilometri dal centro abitato, il sito mostra resti ben visibili di un grande villaggio in pietra. Le ipotesi più accreditate lo identificano come antico luogo di dimora di famiglie di mori, assoggettati come schiavi dagli antichi romani per lavori forzati in miniere di metalli site nella zona. A poche decine di metri dai resti delle abitazioni son visibili i resti della necropoli. Il tutto è raggiungibile a piedi o in bicicletta percorrendo la strada per la caserma dell'Ente Foreste di Monte Nieddu. L'accesso con mezzi motorizzati è consentito fino alla suddetta caserma, distante una quindicina di chilometri dal paese di Villa San Pietro e a 1,5 km dal sito archeologico. Interessante inoltre visionare nelle vicinanze, il modello della "casa del pastore", ricostruzione effettuata dall'Ente Foreste della Sardegna.



VILLAGGIO E NECROPOLI DI "SA SUCRAXIA"

I resti della necropoli e del villaggio distano una decina di chilometri circa dal paese di Villa San Pietro e giacciono immersi nella foresta nei pressi del canale Sa Sugraxia che prende il nome, come della località stessa dal bagolaro (*Celtis australis* L.), un grande albero spontaneo chiamato anche *spaccasassi*, per il forte apparato radicale, che lo rende in grado di sopravvivere e radicare anche in terreni carsici e sassosi. Il sito archeologico è raggiungibile solamente a piedi o in bicicletta percorrendo dalla sbarra dell'Ente Foreste sita in località Is Canargius 2 km circa. L'accesso con mezzi motorizzati è consentito sino alla suddetta sbarra, percorrendo circa 8,5 km dal centro di Villa San Pietro passando per la strada comunale Bie Monti e la strada demaniale di loc. Lilloni (vedi anche mappa "TOMBE DEI GIGANTI").

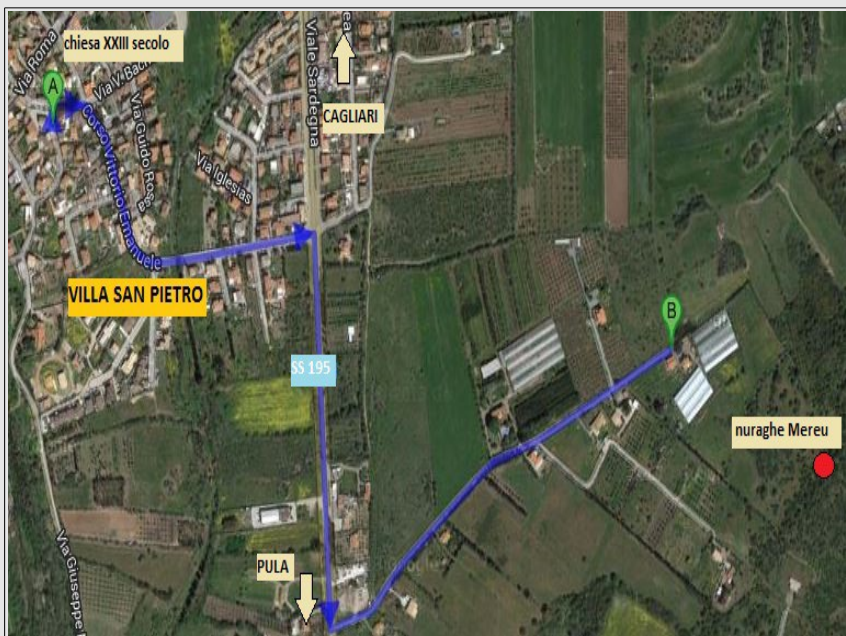


COME RAGGIUNGERE I SITI...

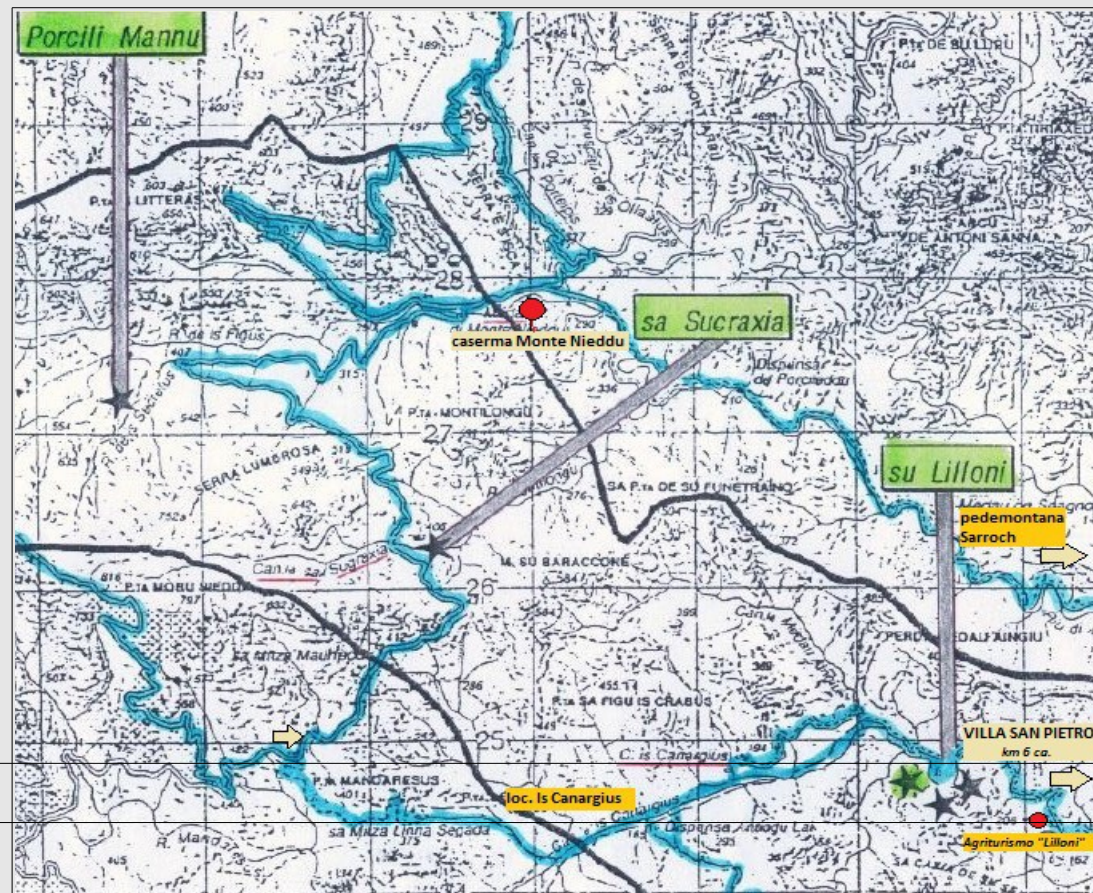
Nuraghe Mereu: sulla Statale 195 al km 26,500 – direzione Pula – svoltare a sinistra. Percorrere tutta la strada di loc. Piccareddu.(650 m circa). Il sito si trova alla sommità del colle antistante la strada (100 m circa).

Necropoli di Porcili Mannu: dalla piazza San Pietro proseguire dritti, percorrere tutta la via Cavour fino alla rotonda. Alla rotonda svoltare a destra e, mantenendo sempre la destra, percorrere tutta la Bie Monti per 3,3 km circa. Svoltare quindi a destra sul ponte (rampa ripida) e percorrere altri 1,3 km. Svoltare a sinistra sulla strada sterrata e proseguire fino alla caserma dell'Ente Foreste a circa 11,3 km ove è presente una sbarra. Il sito si trova proseguendo per ulteriori 1,5km dalla sbarra dell'Ente Foreste.

Necropoli di Sa Sucraxia: dalla piazza San Pietro proseguire dritti, percorrere tutta la via Cavour fino alla rotonda. Alla rotonda svoltare a destra e, mantenendo sempre la destra, percorrere tutta la Bie Monti per 3,3 km circa. Proseguire quindi dritti nella strada sterrata per 8 km circa (andando quindi anche oltre l'agriturismo Su Lilloni) fino alla sbarra dell'Ente Foreste di loc. Is Canargius. Il sito si trova sul lato destro della strada percorrendo circa 2 km dalla sbarra.



(da Google Earth) ubicazione del sito di "Nuraghe Mereu"



mappe percorsi "ANTICHI VILLAGGI E NECROPOLI"

(da stralcio mappa IGM) "Porcili Mannu" e "Sa Sucraxia"



Villa San Pietro - Carta dei servizi

Enti e servizi pubblici

MUNICIPIO

Piazza San Pietro, 6
www.comune.villasanpietro.ca.it
Tel: 070/907701 - fax: 070/907419

POLIZIA MUNICIPALE

piazza San Pietro, 8
tel. 070/90770111
fax. 070/9190411

PRO LOCO VILLA SANPIETRO

piazza San Pietro, 6
tel.3407942368
fax. 1782708728

UFFICIO POSTALE

Piazza San Pietro, 6
Tel: 070/907163

CARABINIERI

via Petrarca snc (PULA)
tel. 070/9209122

COMPAGNIA BARRACELLARE

c/o Centro di aggregazione sociale
via Bellini, 19
tel. 3454139359

SERVIZIO IDRICO

numero verde assistenza 848.800974
segnalazione guasti 800.022040

SERVIZIO RACCOLTA DIFFERENZIATA DEI RIFIUTI

numero verde 800555122

BIBLIOTECA

Via Roma, 7
Tel e fax: 070/0907076

PARCO "XXVI MAGGIO", CENTRO DI AGGREGAZIONE SOCIALE "FABIO FADDA"

Via Bellini, 19
Tel: 070/907097

GUARDIA MEDICA

c/o Poliambulatorio ASL
via Tigellio snc PULA
070/9209439

GUARDIA MEDICA TURISTICA

c/o Poliambulatorio ASL
via Tigellio snc PULA
070/9209894

SCUOLA ELEMENTARE

Piazza IV Novembre s.n.
Tel. 070/907035

SCUOLA MEDIA

Via Carlo Alberto, 6
Tel: 070/907052

SCUOLA DELL'INFANZIA

Via Asilo, 7
Tel: 070/907186

CENTRO CULTURALE "CAV.RENATO SPIGA"

piazza San Pietro, 8

Attività commerciali

BAR,PUB E TABACCHERIE

TABACCHERIA di Fadda Fatima
tabacchi profumeria – articoli da regalo c.so Vittorio
Emanuele 17 tel. 070/907141

BAR DELLO SPORT
v.le Cagliari 9

BEVERLY CAFE di Soddu Nicola c.so Vittorio
Emanuele

L'ISOLA BAR
bar caffetteria, tabacchi
S.S.195 km.26,400

SAINT PETER HOUSE pub v.le Sardegna 70
tel.070/907210

HOTEL, RISTORANTI E PIZZERIE

SA MORADA
Hotel, ristorante
loc. Su Guventeddu tel. 070/907519

SA FIGUMORISCA
agriturismo
loc. Sa Musciurida tel. 070/907143

SU LILLONI
agriturismo
loc.Su Lilloni tel. 070/900711-3497227109

ATLANTIS
ristorante bar pizzeria
p.za Oristano tel. 3407768647

TROPICAL GARDEN
ristorante pizzeria
c.so Vittorio Emanuele 59 tel.070/907188

SAN MACARIO
agriturismo
loc. Terramaini, 7 tel. 070/9209573

MARKET, VENDITA ALIMENTARI E ATTIVITA' ARTIGIANALI

EURO PASTICCERIA
v.le Sardegna 66 tel.070/907183

PANIFICIO Murgia Pietro
c.so Vittorio Emanuele 43 tel.070/907098

SALTAMINBOCCA
pasta fresca e dolci sardi
v.le Cagliari 1 tel. 070/9059049

PUNTO D MARKET di Macis Genesio
via G.Deledda 2 (fronte semaforo)
tel. 070/907042

SA SIPPA di Nigro Francesco
macelleria, rosticceria, gastronomia, enoteca,
salumeria, pane e miele
c.so Vittorio Emanuele angolo v.le Cagliari
tel.070/907210 348/7341847

SIGMA M.C. Market
p.za San Pietro 12 tel. 070/907076

BONNY L'ANGOLO ALIMENTARE
di Piga Maria Bonaria
mini market, alimentari
via Roma 18 tel.3477908340

FARMACIE, PARRUCCHIERI E BENESSERE

FARMACIA di Spinelli Pietro
v.le Sardegna 70 tel. 070/907083

PHARMA & BEAUTY -
parafarmacia
viale Cagliari

EGO di Atzei Manuela
parrucchiera
vico l° Iglesias, 23

STUDIO DI FISIOTERAPIA E BENESSERE
di Cara Alba & C.
via Puccini 25 tel. 347/5355401

USAI LOREDANA
parrucchiera
vico Iglesias 10 tel. 070/907594

IBBA MAURO
parrucchiere
via G.Deledda, 1 tel. 070/907164

ACCONCIATURE SERENA
di Beduschi Serena
via Roma 20 tel. 070/907372

HAIR COLOR di Giordano Simonetta
acconciature
vico l°Sardegna tel. 070/907338

GLITTER sas
prodotti per estetica e parrucchieri
via Grazia Deledda (fronte semaforo) tel.070/907002

Altri servizi

ANEDDA LUCIANO vendita di bombole – consegna a
domicilio via Mazzini 7 tel. 070/907342

BLACK & GREEN bombole, pellet, carbone e altri
combustibili, elettrodomestici e accessori via Carlo
Alberto 7/a

ARREDAMENTI DI FADDA GIORGINA vendita di
mobili v.le Cagliari 28 tel.070/907014

FORMULA 1
Autoscuola
v.le Sardegna 59 (fronte semaforo)
tel.070/9059023

EDICOLA di Fenu Claudia c.so Vittorio Emanuele cel.
348/7744846

CASA JENIALE di Jennifer Cooper prodotti per la casa,
mare, tempo libero, camping, oggettistica v.le
Cagliari snc

IL TULIPANO
fiori e piante
via Garibaldi 1 tel. 070/907615

Esso di Antonio Roberto Canu
carburanti, gommista, accessori auto S.S. 195 km
26,400 tel. 070/907061

MUTOTO del f.lli Fadda
autonoleggio con conducente
loc. Bardini tel. 070907067

FERRAIOLI srl vendita auto nuove ed usate, noleggio
autovetture S.S.195 km 26,500 tel. 070/907613

OFFICINA MELIS GIUSEPPE
autocarrozzeria
c.so Vittorio Emanuele 52 tel. 070 907075

AUTOCAR srl
riparazioni autovetture – vendita accessori
S.S.195 km. 26,400 tel. 070/907436

NAUTICA SERVIZI GIULIA
rimessaggio e servizi per imbarcazioni
v.le Sardegna 69
tel.3291642728

BED & BREAKFAST

CORNELIA
via Puccini, 7
tel.070/907137
cel.3477261919

DOMUS DE GIANNA
via Asilo 11
tel.070/907353

GHISELLA
via Bellini, 20
tel. 070/907202

MARIANO
via Sassari, 19
tel. 070/907074

VILLA PRIMAVERA
via E.d'Arborea, 9
tel. 070/907323

L'AGRUMETO
viale Cagliari, 1
tel.3335847693

ALEX B&B MARE E MONTAGNA
via Bellini, 12
tel. 070/907058
cel.3382012916

L'ASFODELO
vico l° Grazia Deledda, 14
tel.070/907254
cel. 3495820338

DOMU E MARI
via Asilo, 14 tel. 070907105
cel. 3479337823

ARIXI
via Puccini, 25
tel. 070/907113
cel. 3486614448

MERCATINO COMMERCIO AMBULANTE:

ogni venerdì c/o la via Bachelet.

Area parcheggi in piazza Giovanni XXIII (piazzale Chiesa nuova)

